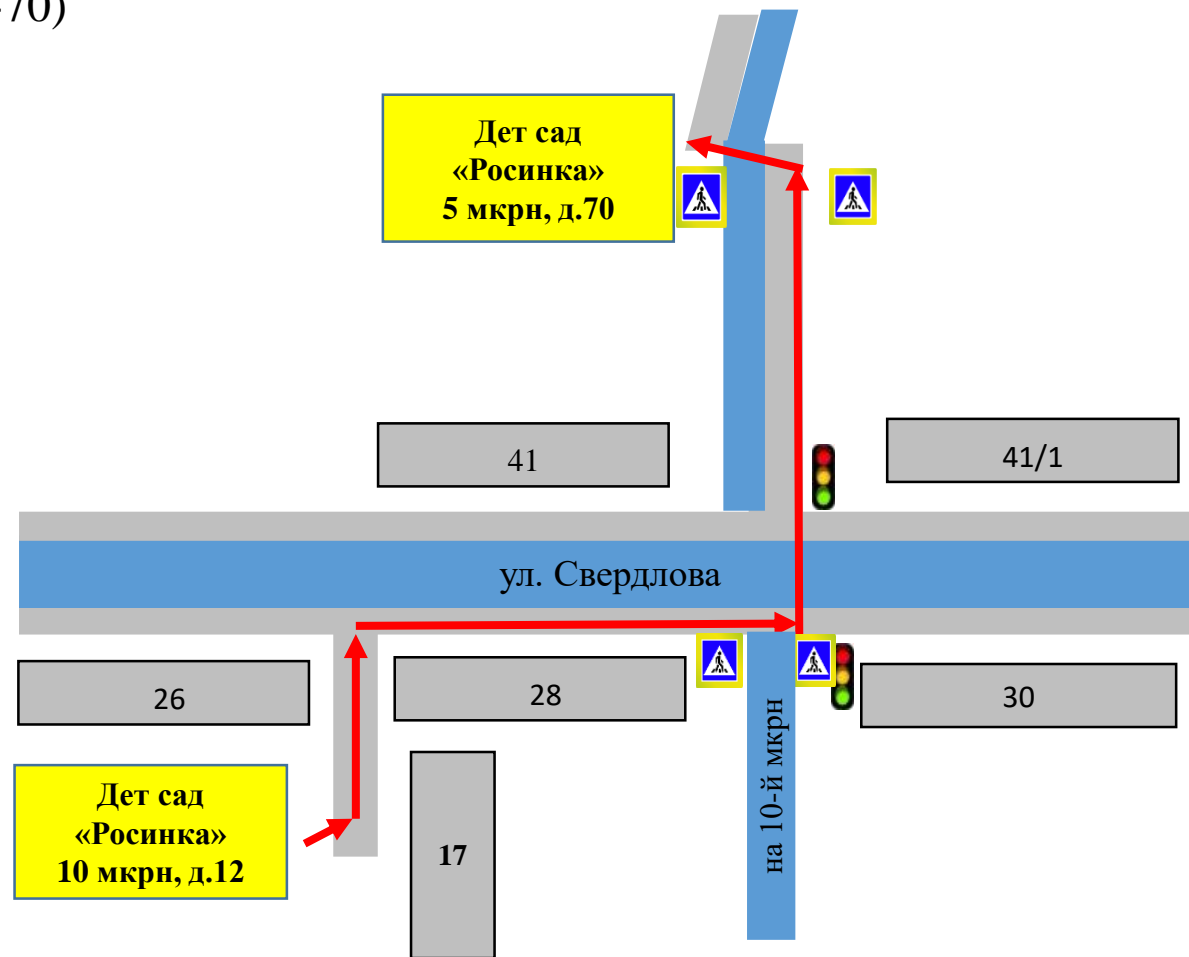


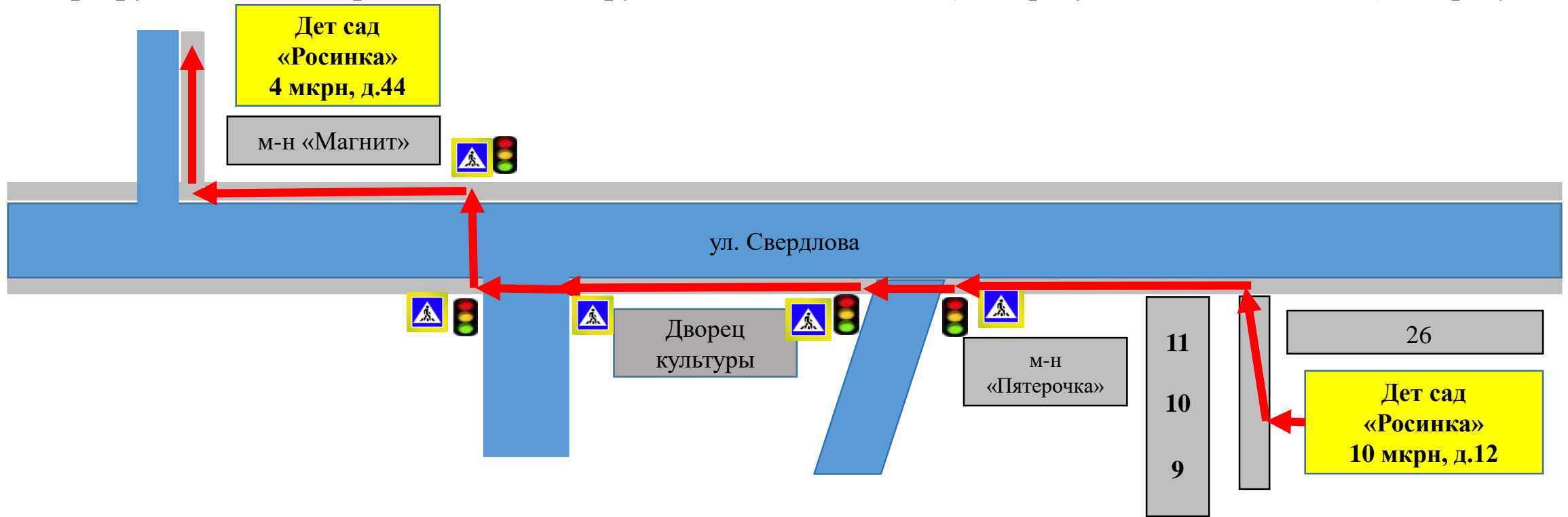
### 3. Маршруты движения организованных групп детей от здания образовательного учреждения по адресу 10 мкр д.12 к другим учреждениям и организациям

#### 3.1 Маршрут движения организованных групп детей от здания 1 (по адресу 10-12) до здания 2 (по адресу 5-70)

1. Дети выходят через калитку во двор дома 17 10 микрорайона и поворачивают налево
2. Поднимаются по пешеходной дорожке вверх до ул. Свердлова
3. Выйдя на ул. Свердлова поворачивают направо и двигают по тротуару вдоль ул. Свердлова до перекрестка ул. Свердлова и дороги, ведущей вниз на 10-й микрорайон
4. Переходят проезжую часть дороги по нерегулируемому пешеходному переходу.
5. Поворачивают налево и переходят проезжую часть дороги по регулируемому пешеходному переходу по сигналу светофора.
6. Двигаются по тротуару вверх до дома 70 5 микрорайона, далее поворачивая налево переходят по нерегулируемому переходу на левую сторону и заходят на территорию детского сада.

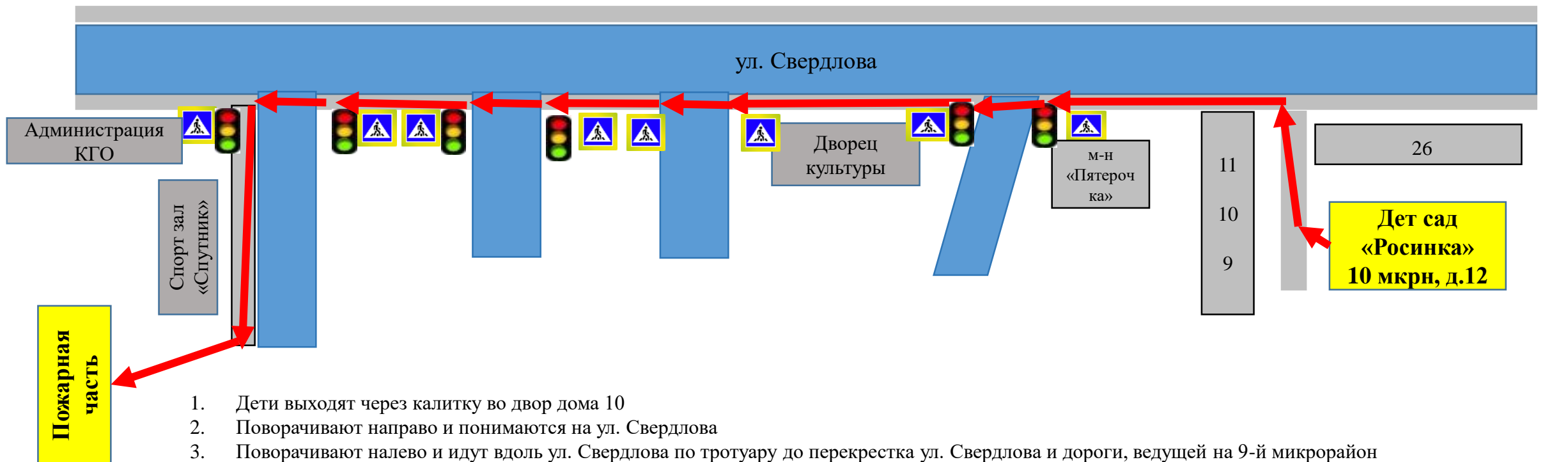


### 3.2 Маршрут движения организованных групп детей от здания 1 (по адресу 10-12) до здания 3 (по адресу 4-44)



1. Дети выходят через калитку во двор дома 10
2. Поворачивают направо и понимаются на ул. Свердлова
3. Поворачивают налево и идут вдоль ул. Свердлова по тротуару до перекрестка ул. Свердлова и дороги, ведущей на 9-й микрорайон
4. Переходят проезжую часть дороги по регулируемому пешеходному переходу по сигналу светофора и идут вдоль ул. Свердлова по тротуару до перекрестка ул. Свердлова и дороги, ведущей на 8-й микрорайон
5. Переходят проезжую часть дороги по нерегулируемому пешеходному переходу.
6. Пройдя 10 м поворачивают направо и переходят дорогу по регулируемому пешеходному переходу по сигналу светофора и поворачивают налево идут вдоль ул. Свердлова по тротуару до своротка на 4 микрорайон
7. Поворачивают направо и двигаются вверх до детского сада.

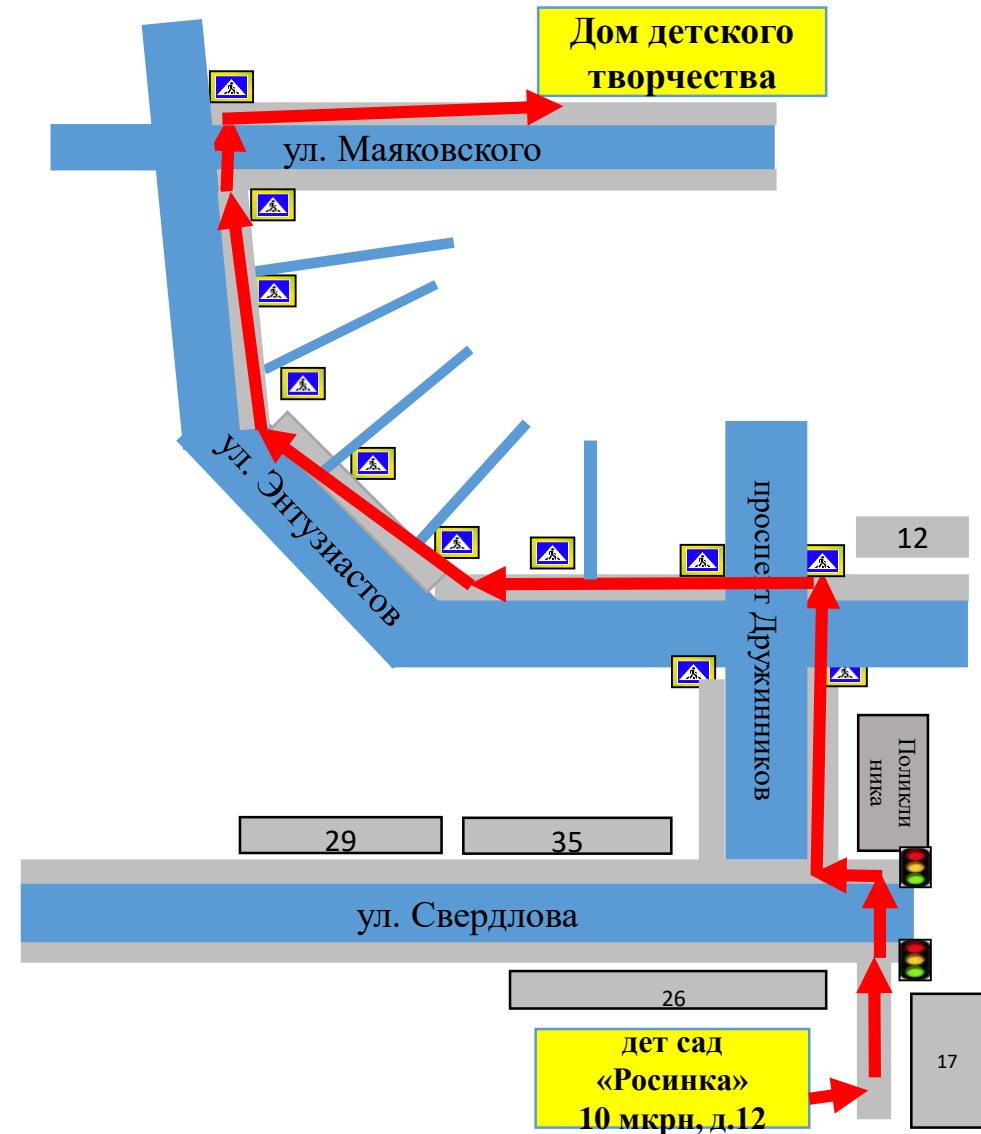
### 3.3 Маршрут движения организованных групп детей от здания 1 (по адресу 10-12) до пожарной части (по адресу ул. Толстого, 2)



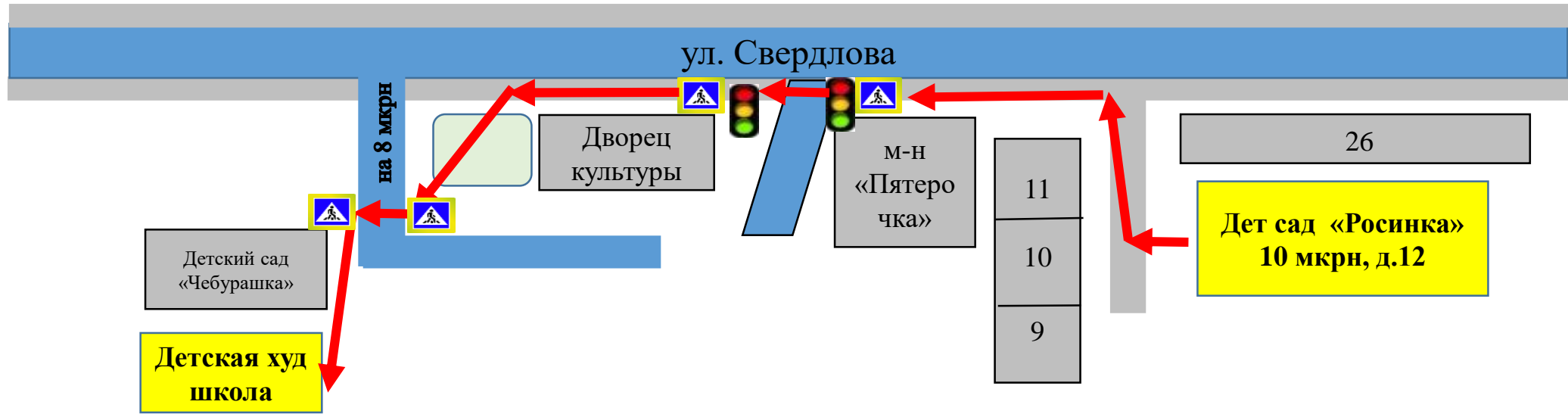
1. Дети выходят через калитку во двор дома 10
2. Поворачивают направо и понимаются на ул. Свердлова
3. Поворачивают налево и идут вдоль ул. Свердлова по тротуару до перекрестка ул. Свердлова и дороги, ведущей на 9-й микрорайон
4. Переходят проезжую часть дороги по регулируемому пешеходному переходу по сигналу светофора и идут вдоль ул. Свердлова по тротуару до перекрестка ул. Свердлова и дороги, ведущей на 8-й микрорайон
5. Переходят проезжую часть дороги по нерегулируемому пешеходному переходу и идут вдоль ул. Свердлова по тротуару до перекрестка ул. Свердлова и дороги, ведущей на 7-й микрорайон
6. Переходят проезжую часть дороги по регулируемому пешеходному переходу по сигналу светофора и идут вдоль ул. Свердлова по тротуару до перекрестка на административной площади
7. Переходят проезжую часть дороги по регулируемому пешеходному переходу по сигналам светофора
8. Поворачивают налево и по тротуару двигаются вдоль ул. Крылова до спортивного зала «Спутник»
9. За спортивным залом «Спутник» поворачивают направо и поднимаются вверх к пожарной части

### 3.4 Маршрут движения организованных групп детей от здания 1 (по адресу 10-12) до Дома детского творчества (по адресу ул. Маяковского, д. 1а)

1. Дети выходят через калитку во двор дома 17.
2. Поворачивают направо и поднимаются по пешеходной дорожке на ул. Свердлова.
3. Переходят проезжую часть дороги по сигналам светофора и идут вдоль пр. Дружинников по тротуару до перекрестка ул. Энтузиастов и пр. Дружинников.
4. Переходят проезжую часть дороги по нерегулируемому пешеходному переходу и поворачивают налево и снова переходят по нерегулируемому переходу и идут вдоль ул. Энтузиастов по тротуару до перекрестка ул. Энтузиастов и ул. Маяковского.
5. Поворачивают направо двигаются до нерегулируемого пешеходного перехода, переходят проезжую часть дороги, поворачивают направо и идут вдоль ул. Маяковского по тротуару до Дома детского творчества.



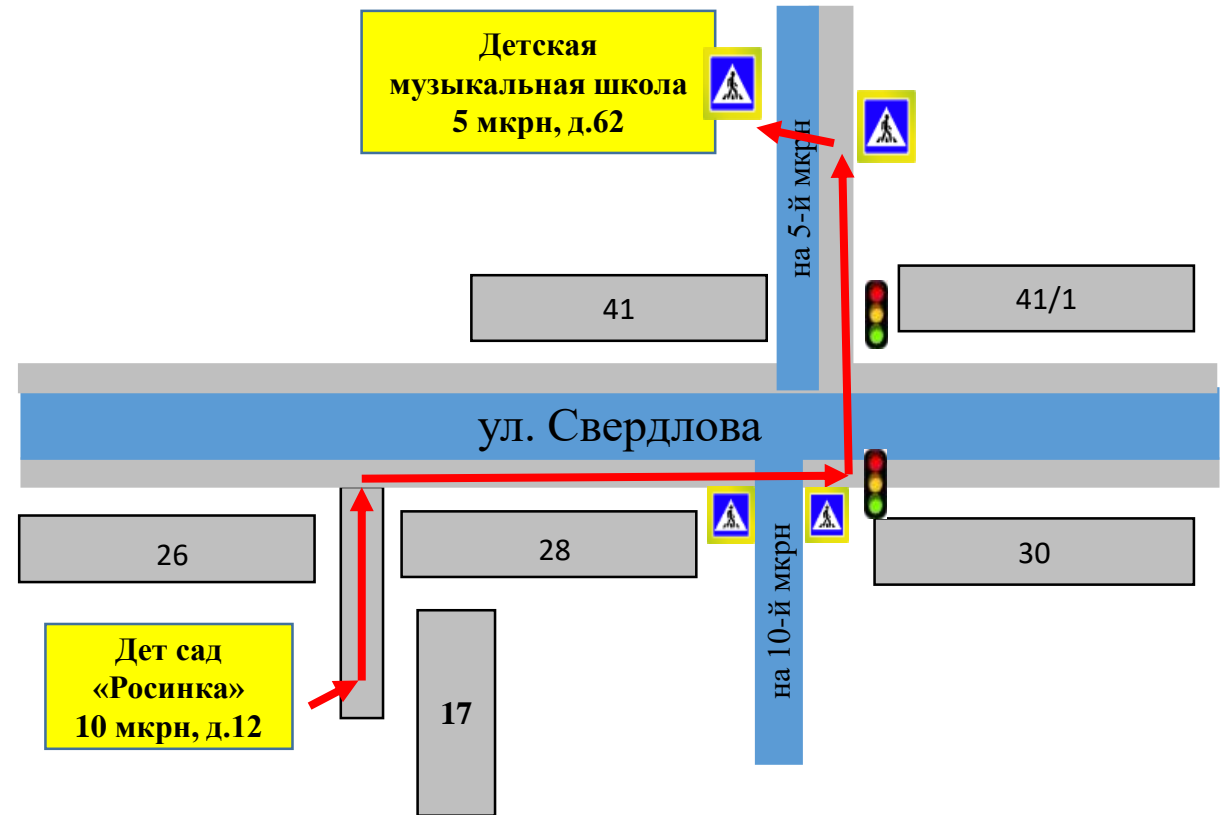
### 3.5 Маршрут движения организованных групп детей от здания 1 (по адресу 10-12) до детской художественной школы (по адресу 8 микрорайон, д. 31)



- 1 Дети выходят через калитку во двор дома 10.
- 2 Поворачивают направо и понимаются по жилой зоне на ул. Свердлова.
- 3 Поворачивают налево и идут вдоль ул. Свердлова по тротуару до перекрестка ул. Свердлова и дороги, ведущей на 9-й микрорайон.
- 4 Переходят проезжую часть дороги по регулируемому пешеходному переходу по сигналу светофора и идут до Дворца культуры.
- 5 Обходят его со стороны центрального входа и проходят через площадь дворца культуры, через «Алею арок» и по пешеходной тропе подходят к нерегулируемому пешеходному переходу.
6. Переходят по нерегулируемому пешеходному переходу, поворачивают налево и спускаются вниз по пешеходному тротуару до детской художественной школы.

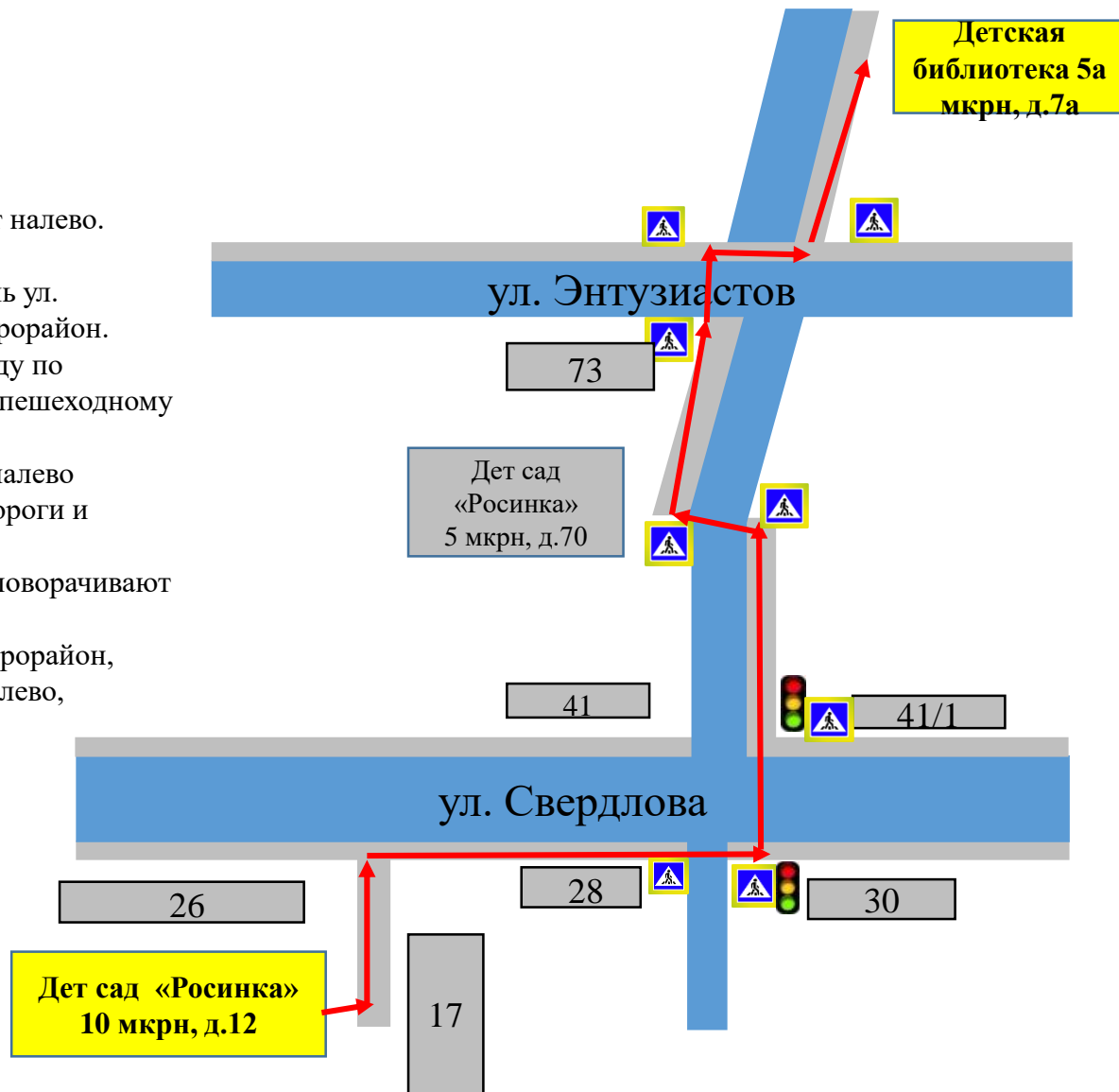
### 3.6 Маршрут движения организованных групп детей от здания 1 (по адресу 10-12) до детской музыкальной школы (по адресу 5-62)

1. Дети выходят через калитку во двор дома 17 10 микрорайона и поворачивают налево.
2. Поднимаются по пешеходной дорожке вверх до ул. Свердлова.
3. Выйдя на ул. Свердлова поворачивают направо и двигают по тротуару вдоль ул. Свердлова до перекрестка ул. Свердлова и дороги, ведущей вниз на 10-й микрорайон
4. Переходят проезжую часть дороги по нерегулируемому пешеходному переходу.
5. Поворачивают налево и переходят проезжую часть дороги по регулируемому пешеходному переходу по сигналу светофора.
6. Двигаются по тротуару вверх до пешеходного перехода, далее поворачивая налево переходят по нерегулируемому переходу и заходят на территорию детской музыкальной школы.

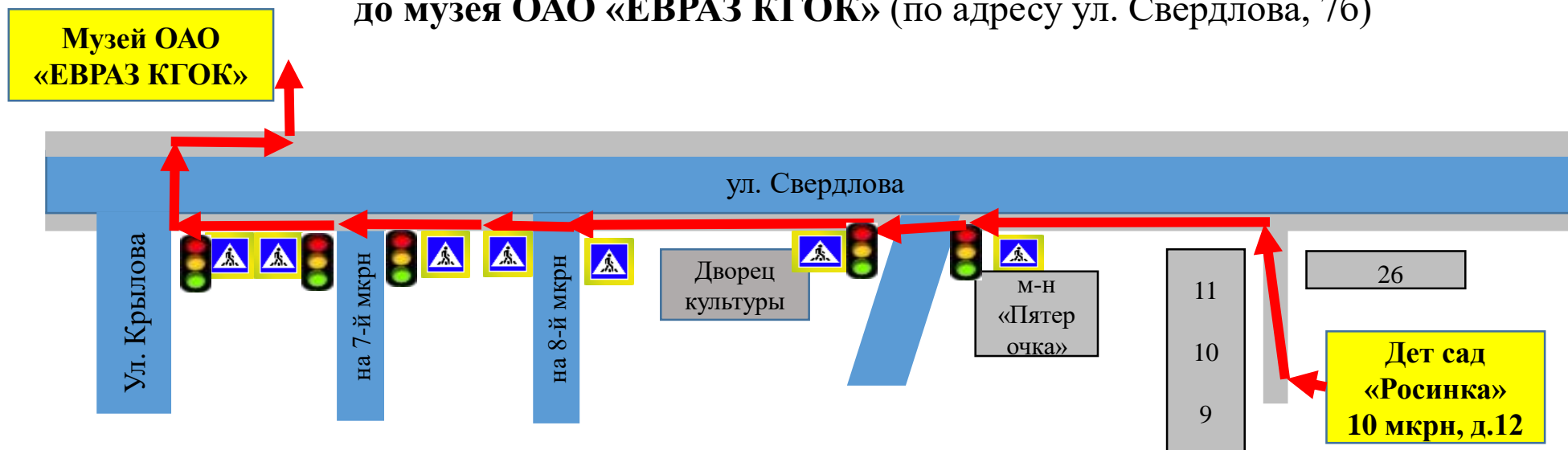


### 3.7 Маршрут движения организованных групп детей от здания 1 (по адресу 10-12) до городской детской библиотеки (по адресу 5а-7а)

1. Дети выходят через калитку во двор дома 17 10 микрорайона и поворачивают налево.
2. Поднимаются по пешеходной дорожке вверх до ул. Свердлова.
3. Выйдя на ул. Свердлова поворачивают направо и двигаются по тротуару вдоль ул. Свердлова до перекрестка ул. Свердлова и дороги, ведущей вниз на 10-й микрорайон.
4. Переходят проезжую часть дороги по нерегулируемому пешеходному переходу поворачивают налево и переходят проезжую часть дороги по регулируемому пешеходному переходу по сигналу светофора.
5. Двигаются по тротуару вверх до дома 70 5 микрорайона, далее поворачивая налево переходят по нерегулируемому переходу на левую сторону проезжей части дороги и продолжают движение вверх до ул. Энтузиастов.
6. Переходят проезжую часть ул. Энтузиастов по нерегулируемому переходу и поворачивают направо, двигаясь по тротуару.
7. Дойдя до перекрестка ул. Энтузиастов и дворовой дороги, ведущей на 5а микрорайон, переходят по нерегулируемому пешеходному перекрестку и поворачивают налево, поднимаются вверх по тротуару до здания детской библиотеки.



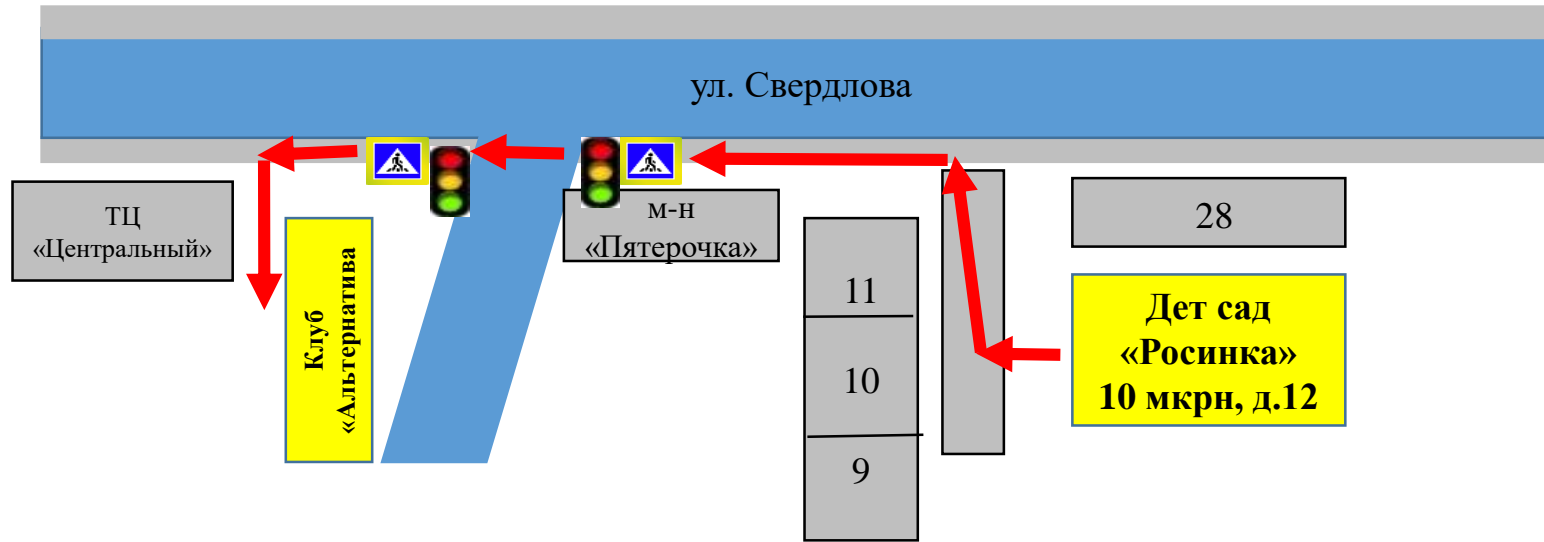
### 3.8 Маршрут движения организованных групп детей от здания 1 (по адресу 10-12) до музея ОАО «ЕВРАЗ КГОК» (по адресу ул. Свердлова, 76)



1. Дети выходят через калитку во двор дома 10
2. Поворачивают направо и понимаются на ул. Свердлова
3. Поворачивают налево и идут вдоль ул. Свердлова по тротуару до перекрестка ул. Свердлова и дороги, ведущей на 9-й микрорайон
4. Переходят проезжую часть дороги по регулируемому пешеходному переходу по сигналу светофора и идут вдоль ул. Свердлова по тротуару до перекрестка ул. Свердлова и дороги, ведущей на 8-й микрорайон
5. Переходят проезжую часть дороги по нерегулируемому пешеходному переходу и идут вдоль ул. Свердлова по тротуару до перекрестка ул. Свердлова и дороги, ведущей на 7-й микрорайон
6. Переходят проезжую часть дороги по регулируемому пешеходному переходу по сигналу светофора и идут вдоль ул. Свердлова по тротуару до перекрестка на административной площади
7. Поворачивают направо и переходят проезжую часть дороги по регулируемому пешеходному переходу по сигналам светофора
8. Поворачивают направо и по тротуару двигаются вдоль ул. Свердлова и подходят к зданию музея
9. За спортивным залом «Спутник» поворачивают направо и поднимаются вверх к пожарной части

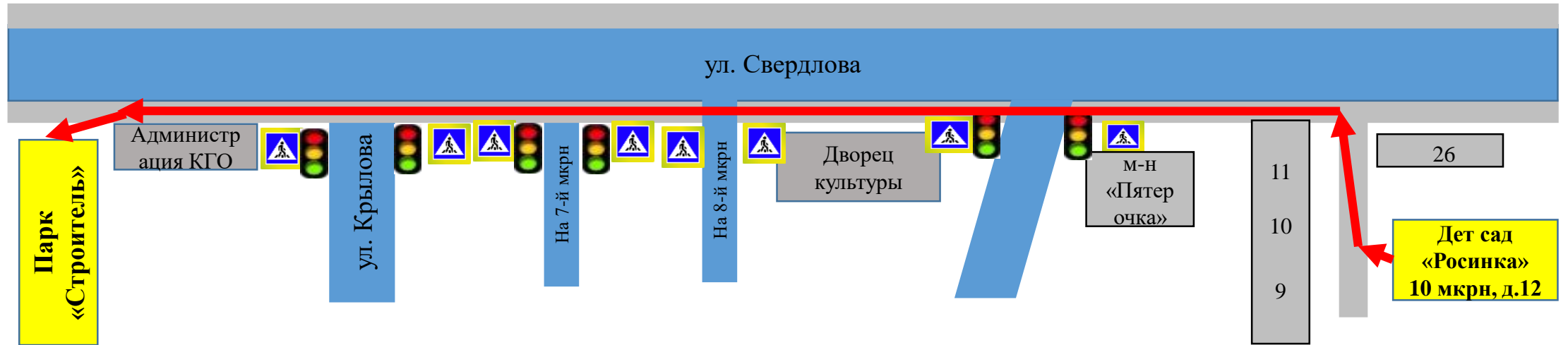


### 3.9 Маршрут движения организованных групп детей от здания 1 (по адресу 10-12) до клуба «Альтернатива» (по адресу 9-19)



- 1 Дети выходят через калитку во двор дома 10
- 2 Поворачивают направо и понимаются по жилой зоне на ул. Свердлова
- 3 Поворачивают налево и идут вдоль ул. Свердлова по тротуару до перекрестка ул. Свердлова и дороги, ведущей на 9-й микрорайон
- 4 Переходят проезжую часть дороги по регулируемому пешеходному переходу по сигналу светофора и идут до ТЦ «Центральный»
- 5 Не доходя до ТЦ поворачивают налево и спускаются по лестнице, проходят по пешеходной дорожке и подходят к зданию клуба

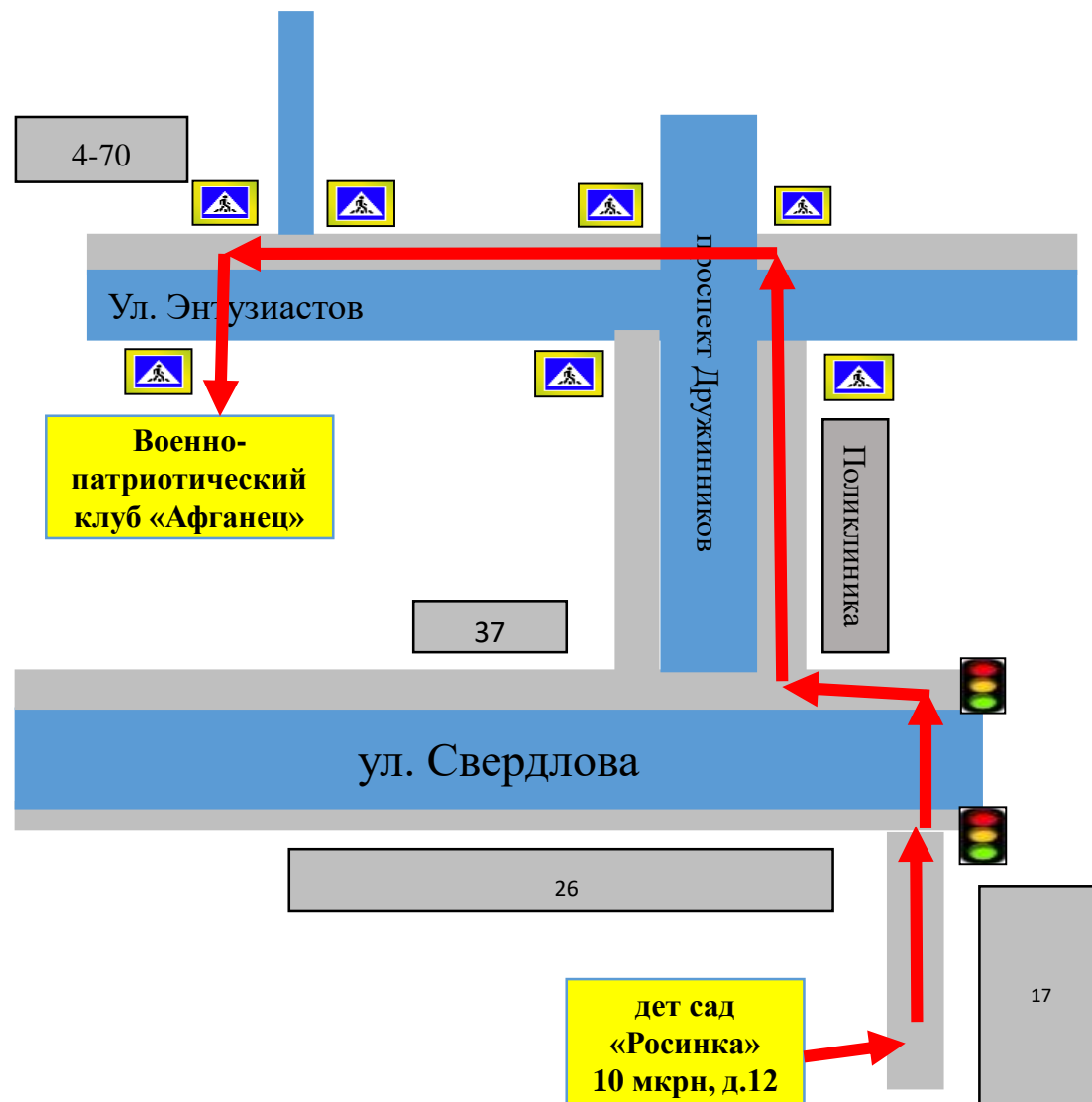
### 3.10 Маршрут движения организованных групп детей от здания 1 (по адресу 10-12) до парка «Строитель»



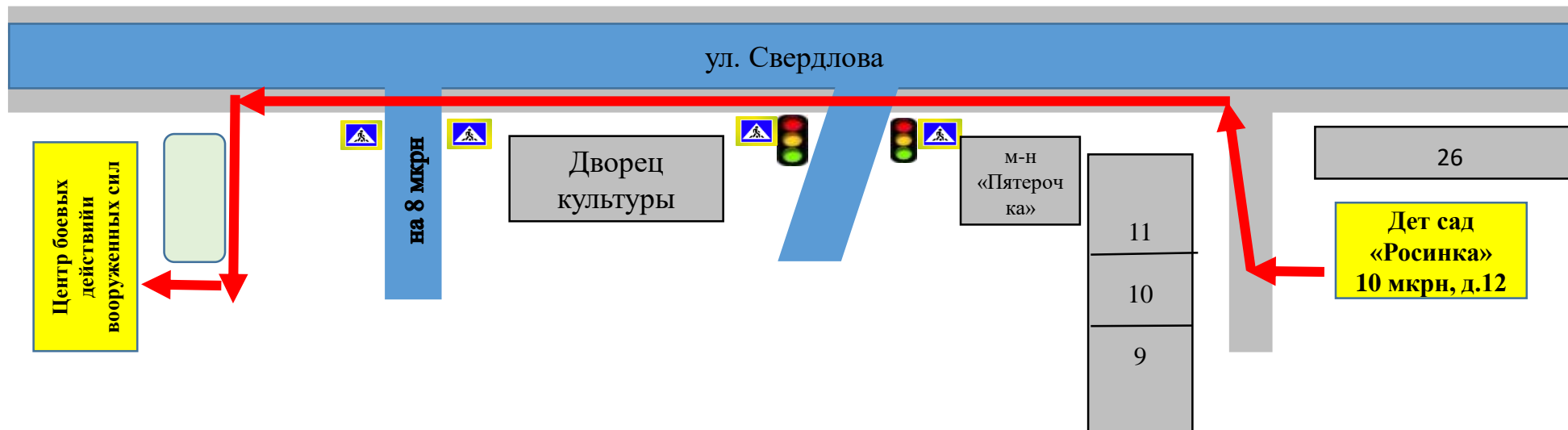
1. Дети выходят через калитку во двор дома 10
2. Поворачивают направо и понимаются на ул. Свердлова
3. Поворачивают налево и идут вдоль ул. Свердлова по тротуару до перекрестка ул. Свердлова и дороги, ведущей на 9-й микрорайон
4. Переходят проезжую часть дороги по регулируемому пешеходному переходу по сигналу светофора и идут вдоль ул. Свердлова по тротуару до перекрестка ул. Свердлова и дороги, ведущей на 8-й микрорайон
5. Переходят проезжую часть дороги по нерегулируемому пешеходному переходу и идут вдоль ул. Свердлова по тротуару до перекрестка ул. Свердлова и дороги, ведущей на 7-й микрорайон
6. Переходят проезжую часть дороги по регулируемому пешеходному переходу по сигналу светофора и идут вдоль ул. Свердлова по тротуару до перекрестка на административной площади
7. Прямо по движению переходят проезжую часть дороги по регулируемому пешеходному переходу по сигналам светофора
8. Продолжают идти прямо через административную площадь, поворачивают налево и заходят на территорию парка «Строитель»

### 3.11 Маршрут движения организованных групп детей от здания 1 (по адресу 10-12) до военно-патриотического клуба «Афганец» (по адресу 4-34)

1. Дети выходят через калитку во двор дома 17.
2. Поворачивают направо и поднимаются по пешеходной дорожке на ул. Свердлова.
3. Переходят проезжую часть дороги по сигналам светофора и идут вдоль пр. Дружинников по тротуару до перекрестка ул. Энтузиастов и пр. Дружинников.
4. Переходят проезжую часть дороги по нерегулируемому пешеходному переходу и поворачивают налево и снова переходят по нерегулируемому переходу и идут вдоль ул. Энтузиастов по тротуару до дома 70 4а микрорайона до нерегулируемого пешеходного перехода
5. Поворачивают налево и переходят проезжую часть дороги по нерегулируемому пешеходному переходу, спускаются по лестнице и подходят к зданию клуба «Афганец»



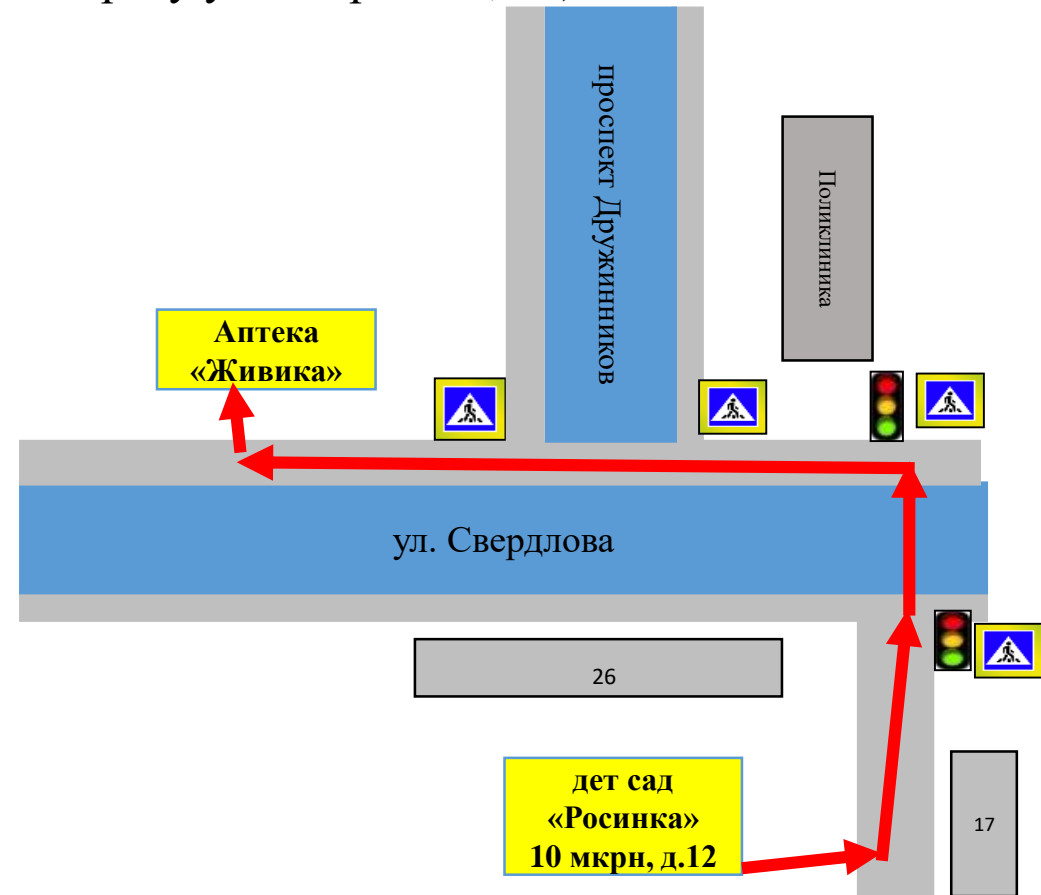
### 3.12 Маршрут движения организованных групп детей от здания 1 (по адресу 10-12) до «Центра боевых действий и вооруженных сил (по адресу 8 микрорайон, д. 11)



- 1 Дети выходят через калитку во двор дома 10.
- 2 Поворачивают направо и идут по жилой зоне на ул. Свердлова.
- 3 Поворачивают налево и идут вдоль ул. Свердлова по тротуару до перекрестка ул. Свердлова и дороги, ведущей на 9-й микрорайон.
- 4 Переходят проезжую часть дороги по регулируемому пешеходному переходу по сигналу светофора вдоль ул. Свердлова.
6. Доходят до дороги, ведущей на 8-й микрорайон и переходят по нерегулируемому пешеходному переходу
7. Двигаются до лестницы, поворачивают налево и спускаются вниз по пешеходному тротуару «Барбарисовой аллеи» до здания «Центра. Боевых действий и вооруженных сил»

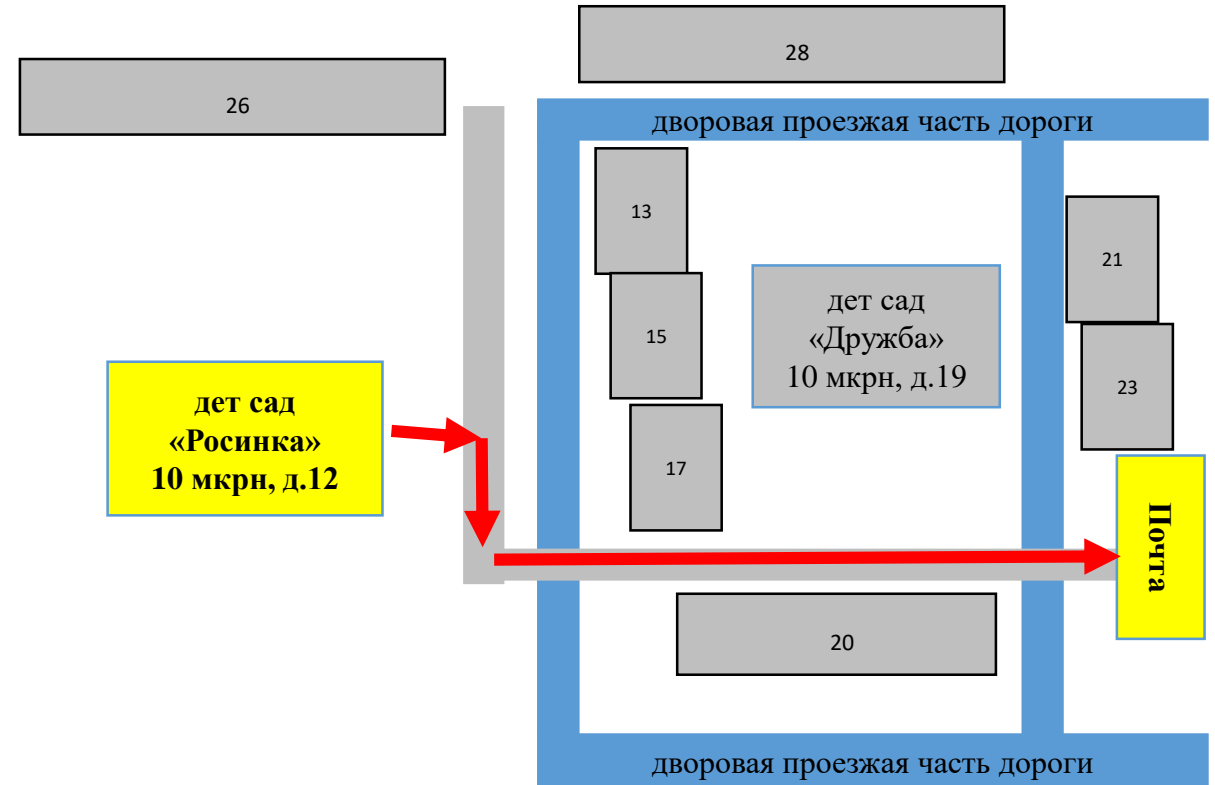
### 3.13 Маршрут движения организованных групп детей от здания 1 (по адресу 10-12) до аптеки «Живика» (по адресу ул. Свердлова, 37)

1. Дети выходят через калитку во двор дома 17.
2. Поворачивают налево и поднимаются по пешеходной дорожке на ул. Свердлова.
3. Переходят проезжую часть дороги по пешеходному переходу по сигналам светофора и поворачивают налево
4. Двигаются вдоль ул. Свердлова до проспекта Дружинников, снова переходят проезжую часть дороги по нерегулируемому пешеходному переходу и идут вдоль ул. Свердлова по тротуару до дома 37, в здании которого находится аптека «Живика»

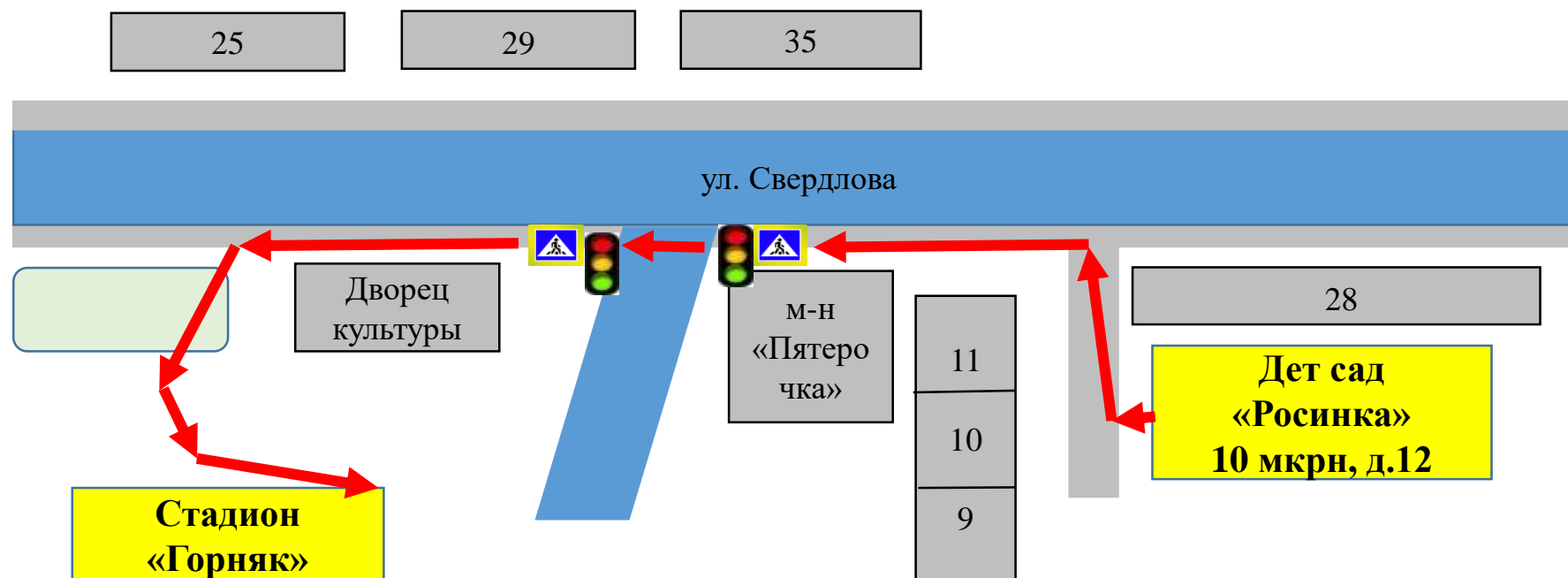


### 3.14 Маршрут движения организованных групп детей от здания 1 (по адресу 10-12) до почты (по адресу 10-25)

1. Дети выходят через калитку во двор дома 17.
2. Поворачивают направо и по пешеходной дорожке проходят мимо дома №17 10 микрорайона
3. Переходят проезжую часть дороги, убедившись в отсутствии движущегося транспорта.
4. Далее двигаются по пешеходной дорожке вдоль дома №20
5. Переходят проезжую часть дороги, убедившись в отсутствии движущегося транспорта.
6. Подходят к зданию почты



### 3.15 Маршрут-1 движения организованных групп детей от здания 1 (по адресу 10-12) к стадиону «Горняк»



- 1 Дети выходят через калитку во двор дома 10
- 2 Поворачивают направо и понимаются по жилой зоне на ул. Свердлова
- 3 Поворачивают налево и идут вдоль ул. Свердлова по тротуару до перекрестка ул. Свердлова и дороги, ведущей на 9-й микрорайон
- 4 Переходят проезжую часть дороги по регулируемому пешеходному переходу по сигналу светофора и идут до Дворца культуры
- 5 Обходят его со стороны центрального входа и спускаются по лестнице к пешеходной дорожке около Дворца спорта, спускаются вниз к стадиону «Горняк»

### 3.16 Маршрут-2 движения организованных групп детей от здания 1 (по адресу 10-12) к стадиону «Горняк»



- 1 Дети выходят через калитку во двор дома 10
- 2 Поворачивают направо и двигаются по тротуару вдоль домов 10, 9 10 микрорайона
- 3 Проходят по тротуару между домами 9 и 8 10 микрорайона
- 4 Двигаются по тротуару к перекрестку ул. Набережная и ул. Тагильская, переходят проезжую часть дороги по нерегулируемому пешеходному переходу.
- 5 Двигаются по тротуару вдоль домов №13,14,15 9 микрорайона
- 6 Проходят около дома №18, переходят проезжую часть дороги с односторонним движением строго перпендикулярно, убедившись в отсутствии движущегося транспорта, двигаются к стадиону «Горняк»