

«СОГЛАСОВАНО»

Глава

Качканарского городского округа,
председатель межведомственной
комиссии по безопасности
дорожного движения


 А.А. Ярославцев

« 06 » _____ 2021 г.

«УТВЕРЖДАЮ»

Заведующий

Муниципального дошкольного
образовательного учреждения
«Центр развития ребенка –
детский сад «Росинка»

 Г.Н. Решетникова

« 06 » _____ 2021
г.

«СОГЛАСОВАНО»

Начальник ОГИБДД

МО МВД России «Качканарский»

 А.В. Папков

« 06 » _____ 2021 г.

«СОГЛАСОВАНО»

Начальник

Управления образованием

Качканарского городского округа

 М.А. Мальцева

« 06 » _____ 2021 г.

ПАСПОРТ

дорожной безопасности
Муниципального дошкольного
образовательного учреждения
«Центр развития ребенка – детский сад «Росинка»

здание по адресу 5 микрорайон д. 70

г. Качканар
2021 год

Общие сведения

Муниципальное дошкольное образовательное учреждение

(полное наименование образовательного учреждения)

«Центр развития ребенка – детский сад «Росинка»

Юридический адрес: 624351, г. Качканар, Свердловская область, 10 микрорайон, дом 12

Фактический адрес: 624351, г. Качканар, Свердловская область, 5 микрорайон, дом 70

Руководители образовательного учреждения:

Заведующая Решетникова Галина Николаевна (34341) 6-71-20
(фамилия, имя, отчество) (телефон)

Заместитель заведующей Карачёва Лёна Сергеевна (34341) 6-26-36
(фамилия, имя, отчество) (телефон)

Заместитель заведующей Ермолаева Галина Викторовна (34341) 3-46-81
(фамилия, имя, отчество) (телефон)

Заместитель заведующей Крылова Полина Игоревна (34341) 6-27-96
(фамилия, имя, отчество) (телефон)

Ответственные работники муниципального органа образования

ведущий специалист Управления образованием Горяева Е.С. (34341) 6-57-27
(должность) (ФИО) (телефон)

Ответственные от Госавтоинспекции

Инспектор по пропаганде ГИБДД Пермякова Л.А. (34341) 6-32-04
(должность) (ФИО) (телефон)

Ответственные работники за мероприятия по профилактике детского травматизма

Зам.заведующего Карачёва А.С. (34341) 6-26-36
(должность) (ФИО) (телефон)

Руководитель или ответственный работник дорожно-эксплуатационной организации, осуществляющей содержание улично-дорожной сети (УДС)*

Гимадиев Р.А. (34341) 6-15-42
(ФИО) (телефон)

Руководитель или ответственный работник дорожно-эксплуатационной организации, осуществляющей содержание технических средств организации дорожного движения (ТСОДД)*

Гимадиев Р.А. (34341) 6-15-42
(ФИО) (телефон)

* Дорожно-эксплуатационные организации, осуществляющие содержание УДС и ТСОДД, несут ответственность в соответствии с законодательством Российской Федерации (Федеральный закон «О безопасности дорожного движения» от 10 декабря 1995 г. № 196-ФЗ, Кодекс Российской Федерации об административных правонарушениях, Гражданский кодекс Российской Федерации).

Количество учащихся 95 детей

Наличие уголка по БДД имеется на 1 этаже в общедоступном месте, В группах в раздевальных комнатах

(если имеется, указать место расположения)

Наличие класса по БДД нет

(если имеется, указать место расположения)

Наличие площадки по БДД да

Время занятий в образовательном учреждении:

7.00 – 19.00 (период)

Телефоны оперативных служб:

ГИБДД (34341) 6-32-04

Дежурная часть 02, (34341) 6-86-52

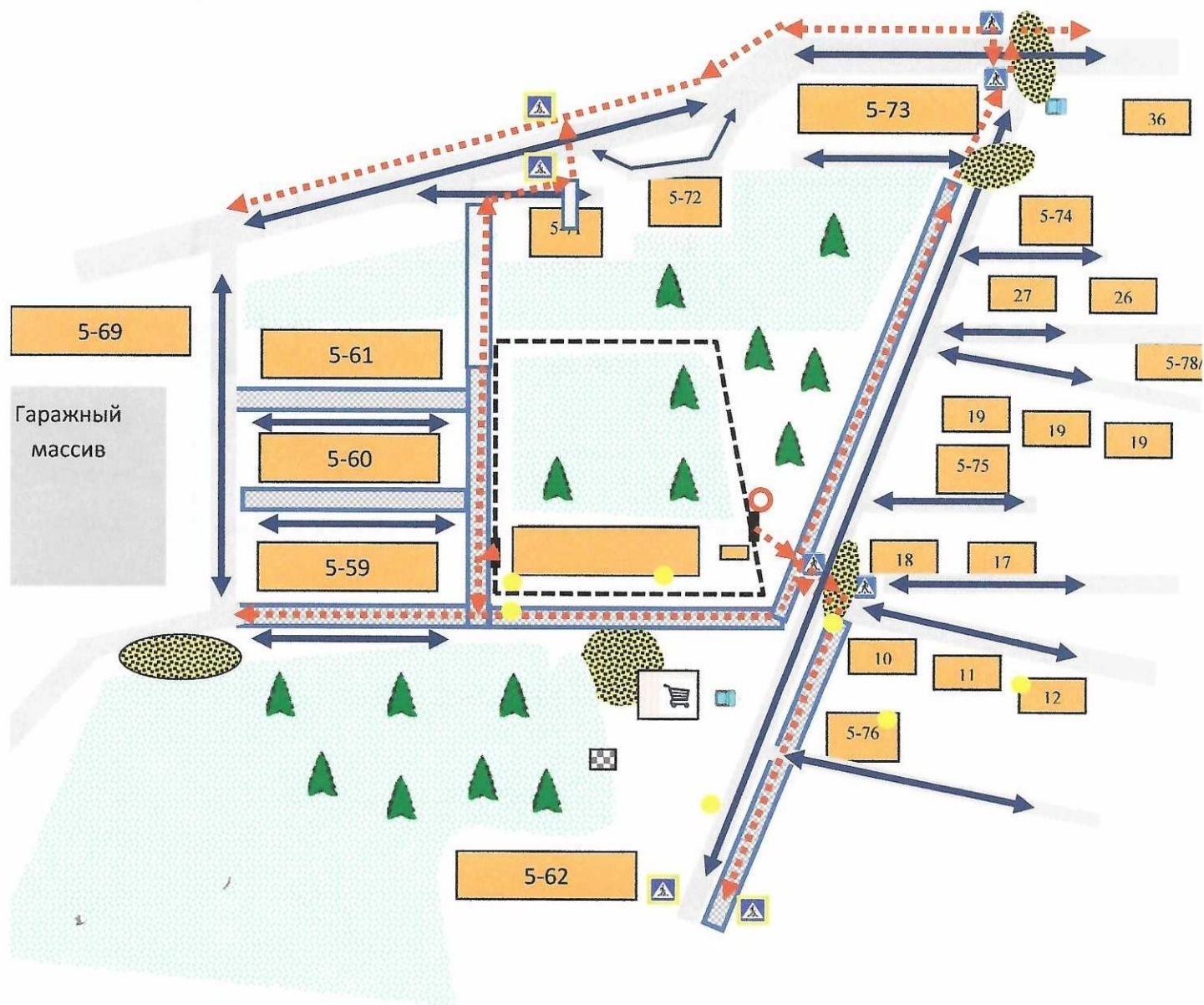
Скорая помощь 03, (34341) 6-18-16

Гор. газ 04, (34341) 6-87-47

Содержание

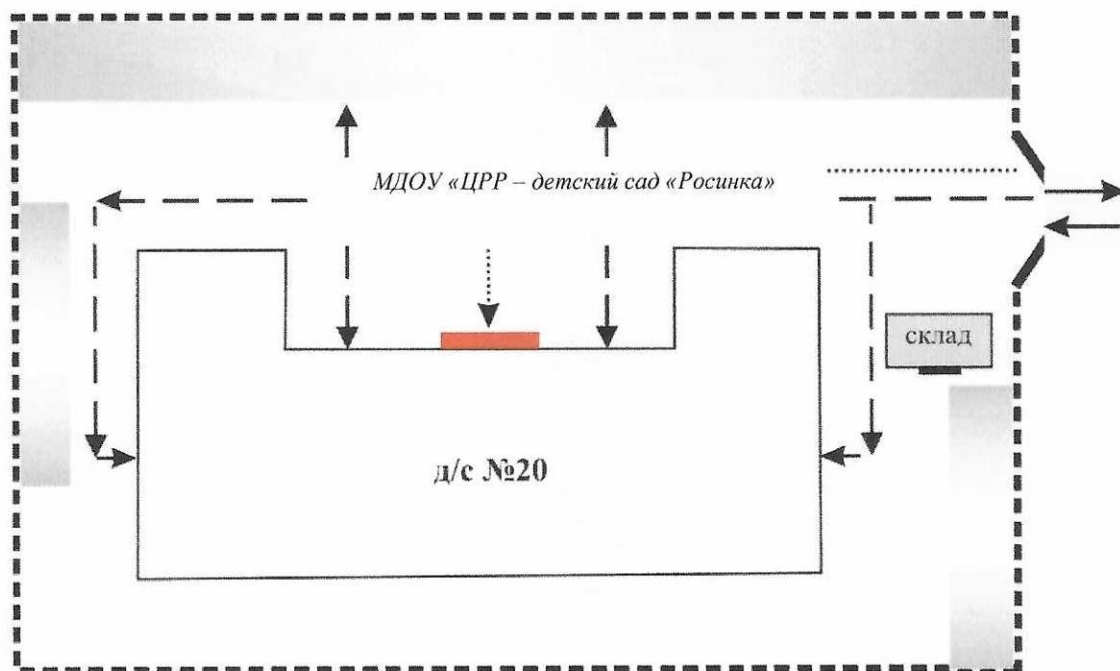
1. Организация дорожного движения в непосредственной близости от образовательного учреждения с размещением соответствующих технических средств организации дорожного движения, маршруты движения детей и расположение парковочных мест около здания по адресу 5 мкр д 70
2. Пути движения транспортных средств к местам разгрузки/погрузки и рекомендуемые безопасные пути передвижения детей по территории здания образовательного учреждения по адресу 5 мкр д 70
3. Маршруты движения организованных групп детей от здания образовательного учреждения по адресу 5 мкр д 70 к другим учреждениям и организациям:
 - 3.1 Маршрут движения организованных групп детей от здания 2 (по адресу 5-70) до здания 1 (по адресу 10-12)
 - 3.2 Маршрут движения организованных групп детей от здания 2 (адресу 5-70) до здания 3 (по адресу 4-44)
 - 3.3 Маршрут-1 движения организованных групп детей от здания 2 (адресу 5-70) до пожарной части (по адресу ул. Толстого, 2)
 - 3.4 Маршрут движения организованных групп детей от здания 2 (адресу 5-70) до Дома детского творчества (по адресу ул. Маяковского, д.1а)
 - 3.5 Маршрут движения организованных групп детей от здания 2 (адресу 5-70)) до Детской художественной школы (по адресу 8-31)
 - 3.6 Маршрут движения организованных групп детей от здания 2 (адресу 5-70) до детской музыкальной школы (по адресу 5-62)
 - 3.7 Маршрут движения организованных групп детей от здания 2 (адресу 5-70) до городской детской библиотеки (по адресу 5а-7а)
 - 3.8 Маршрут движения организованных групп детей от здания 2 (адресу 5-70) до музея ОАО «ЕВРАЗ КГОК» (по адресу ул. Свердлова, 7б)
 - 3.9 Маршрут движения организованных групп детей от здания 2 (адресу 5-70) до клуба «Альтернатива» (по адресу 9-19)
 - 3.10 Маршрут движения организованных групп детей от здания 2 (адресу 5-70) до парка «Строитель»
 - 3.11 Маршрут движения организованных групп детей от здания 2 (адресу 5-70) до Дома детского творчества (по адресу ул. Маяковского, д.1а)
 - 3.12 Маршрут движения организованных групп детей от здания 2 (адресу 5-70) до «Центра боевых действий и вооруженных сил» (по адресу 8-11)
 - 3.13 Маршрут движения организованных групп детей от здания 2 (адресу 5-70) до аптеки (по адресу Свердлова, д.37)
 - 3.14 Маршрут движения организованных групп детей от здания 2 (адресу 5-70) до почты (по адресу 10 мкрн, д.23)
 - 3.15 Маршрут-1 движения организованных групп детей от здания 2 (адресу 5-70) до стадиона «Горняк»
 - 3.16 Маршрут-2 движения организованных групп детей от здания 2 (адресу 5-70) до стадиона «Горняк»
 - 3.17 Маршрут-2 движения организованных групп детей от здания 2 (адресу 5-70) до пожарной части (по адресу ул. Толстого, 2)
 - 3.18 Маршрут-2 движения организованных групп детей от здания 2 (адресу 5-70) к городскому краеведческому музею (ул. Свердлова, 20)

1. Схема организации дорожного движения в непосредственной близости от здания образовательного учреждения по адресу 5-70 с размещением соответствующих технических средств организации дорожного движения, маршрутов движения детей и расположения парковочных мест.



- | | | | | | |
|--|-------------------------------|--|----------------------------|--|---------------------|
| | Проезжая часть | | Движение детей МДОУ | | Опасная зона |
| | Тротуар, пешеходная дорожка | | Ограждение территории МДОУ | | Парковка транспорта |
| | Движение транспортных средств | | Жилая застройка | | Лесной массив |
| | Зеленая зона | | Магазин | | Мусоросборник |
| | | | Искусственное освещение | | Пешеходный переход |

2. Пути движения транспортных средств к местам разгрузки/погрузки и рекомендуемые безопасные пути передвижения детей по территории здания образовательного учреждения по адресу 5-70



3. Маршруты движения организованных групп детей от здания образовательного учреждения по адресу 5 мкр д 70 к другим учреждениям и организациям

3.1 Маршрут движения организованных групп детей от здания 2 (по адресу 5-70) до здания 1 (по адресу 10-12)

1. Дети выходят с территории детского сада и переходят проезжую часть дороги по нерегулируемому пешеходному переходу и поворачивают направо, двигаясь до ул. Свердлова
2. Переходят проезжую часть ул. Свердлова по регулируемому пешеходному переходу по сигналам светофора и поворачивают направо, снова переходят проезжую часть дороги по нерегулируемому пешеходному переходу и идут вдоль ул. Свердлова по тротуару до лестницы между домами 26 и 28 ул. Свердлова
3. Спускаются по пешеходной дорожке вниз до детского сада здания 1

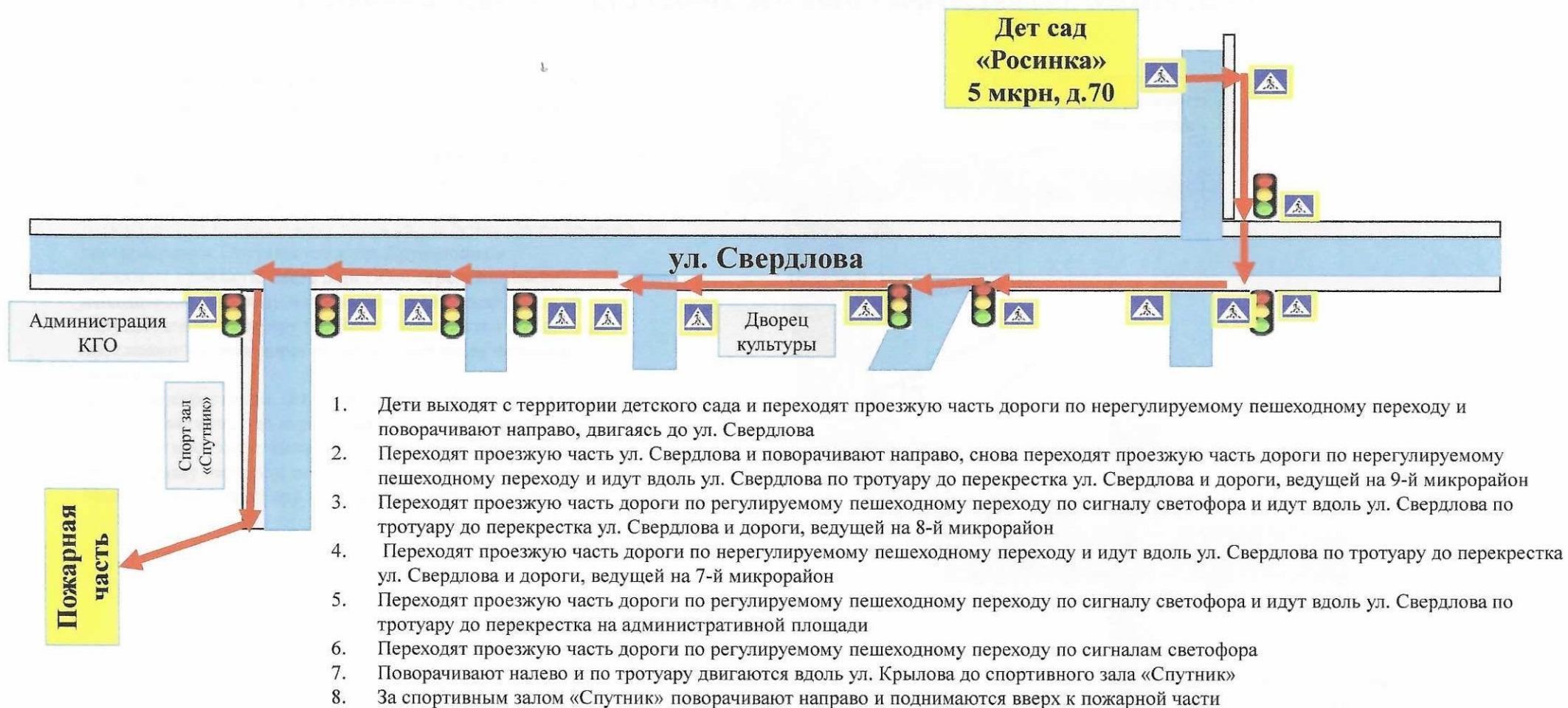


3.2 Маршрут движения организованных групп детей от здания 2 (по адресу 5-70) до здания 3 (по адресу 4-44)



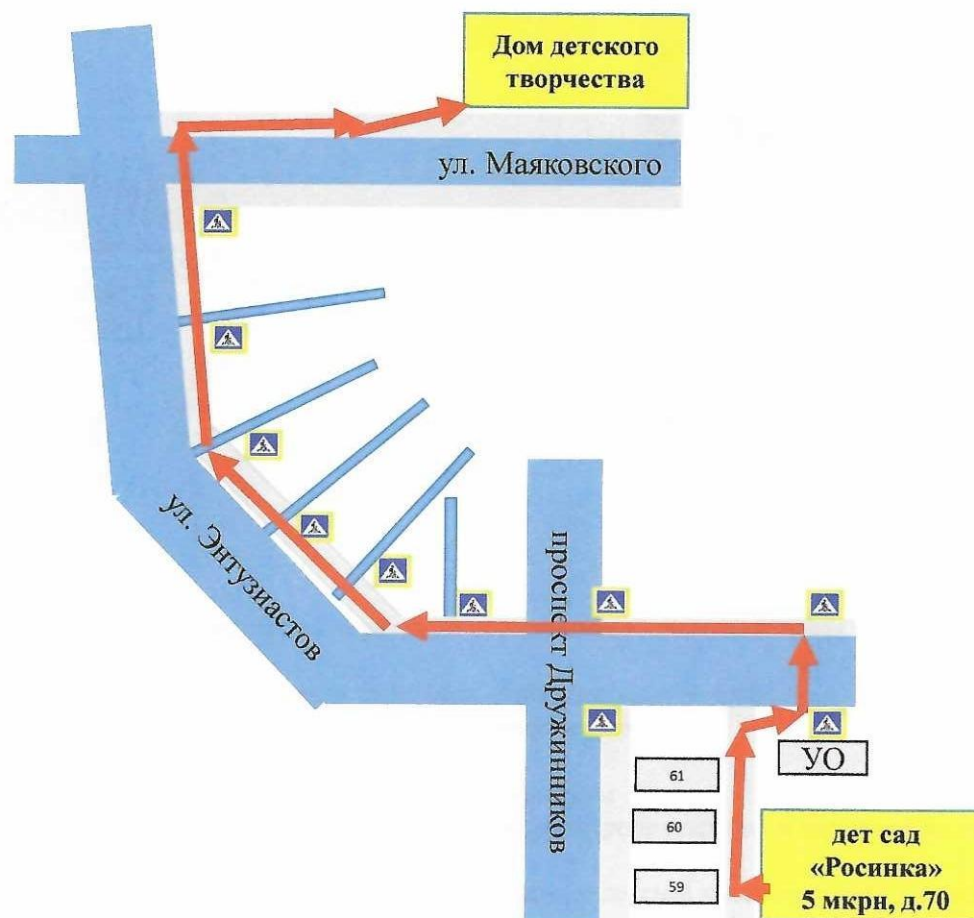
1. Дети выходят через калитку во двор дома 59
2. Поворачивают направо и понимают мимо здания Управление образованием к ул. Энтузиастов
3. Переходят проезжую часть дороги по нерегулируемому пешеходному переходу
4. Поворачивают налево и идут вдоль ул. Энтузиастов по тротуару до перекрестка ул. Энтузиастов и проспекта Дружинников
5. Переходят проезжую часть дороги по нерегулируемому пешеходному переходу и идут вдоль ул. Энтузиастов по тротуару до пешеходного перехода около д. 70 4а микрорайона
6. Поворачивают налево и переходят проезжую часть дороги по нерегулируемому пешеходному переходу.
7. Спускаются по лестнице к зданию военно-патриотического клуба «Афганец», поворачивают направо, обходят здание и спускаются по лестнице к гаражному кооперативу.
8. Поворачивают направо и двигаются вдоль гаражного кооператива, переходят проезжую часть дворовой дороги, убедившись в отсутствии движущегося транспорта
9. Далее по тропинке зеленой зоны выходят к проезжей части дворовой дороги между домами 38 и 43 4 микрорайона
10. Переходят проезжую часть дороги, убедившись в отсутствии движущего транспорта
11. Проходят между домами 43 и 38, поворачивают направо во двор дома 43 дома и входят на территорию детского сада.

3.3 Маршрут-1 движения организованных групп детей от здания 2 (по адресу 5-70) до пожарной части (по адресу ул. Толстого, 2)

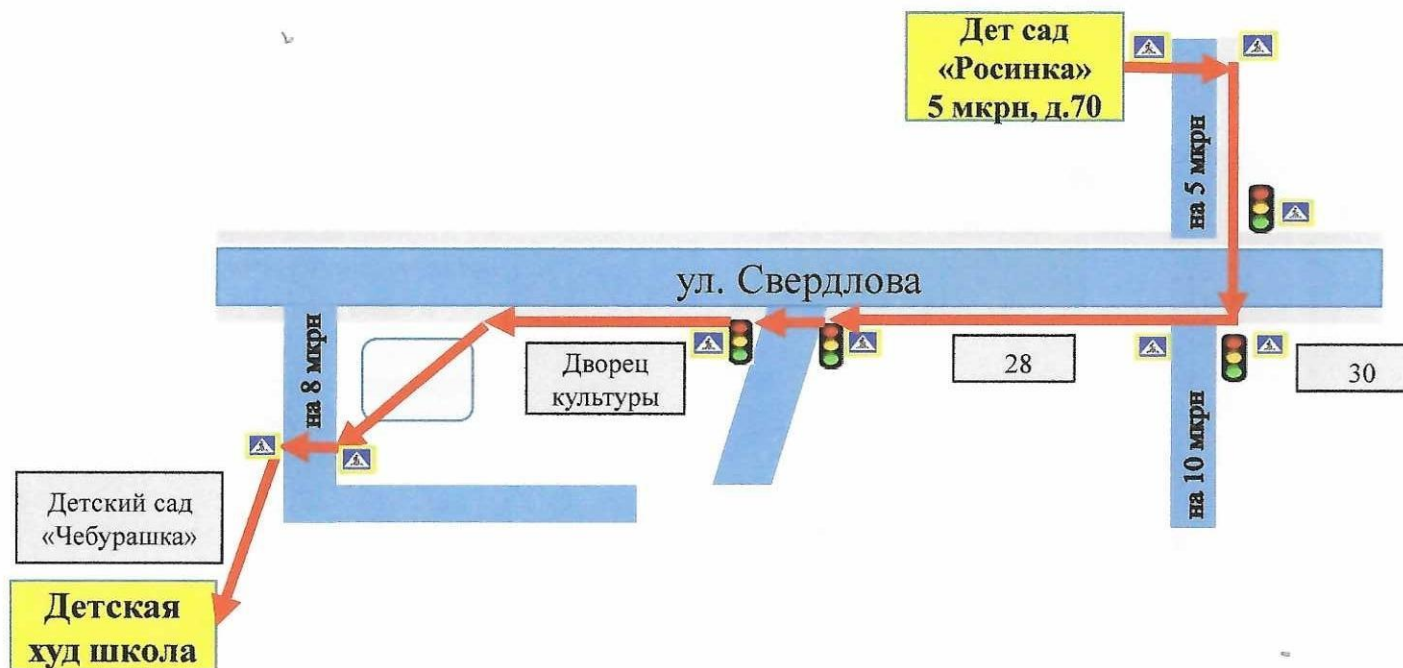


3.4 Маршрут движения организованных групп детей от здания 2 (адресу 5-70) до Дома детского творчества (ул. Маяковского, д. 1а)

1. Дети выходят с территории детского сада во двор дома 59
2. Поворачивают направо и поднимаются по пешеходной дорожке до Управления образованием
3. Поднимаясь по лестнице подходят к проезжей части ул. Энтузиастов и переходят проезжую часть дороги по нерегулируемому пешеходному переходу
4. Поворачивают налево и идут вдоль ул. Энтузиастов по тротуару до перекрестка ул. Энтузиастов и пр. Дружинников
5. Переходят проезжую часть дороги по нерегулируемому пешеходному переходу и продолжают движение вдоль ул. Энтузиастов по тротуару (переходя перекрестки с дворовыми проезжими частями дорог по нерегулируемым пешеходным переходам).
6. Дойдя перекрестка ул. Энтузиастов и ул. Маяковского поворачивают направо двигаются до нерегулируемого пешеходного перехода, переходят проезжую часть дороги по нерегулируемому пешеходному переходу, поворачивают направо и идут вдоль ул. Маяковского по тротуару до Дома детского творчества



3.5 Маршрут движения организованных групп детей от здания 2 (по адресу 5-70) до детской художественной школы (по адресу 8 микрорайон, д. 31)



1. Дети выходят с территории детского сада сразу переходят проезжую часть дороги по нерегулируемому переходу и поворачивая направо двигаются к ул. Свердлова.
2. Дойдя до ул. Свердлова, переходят проезжую часть по регулируемому пешеходному переходу по сигналу светофора и поворачивают направо
3. Переходят проезжую часть дороги, ведущей на 10 микрорайон между домами 28 и 30, по нерегулируемому пешеходному переходу
4. Идут вдоль ул. Свердлова по тротуару до перекрестка ул. Свердлова и дороги, ведущей на 9-й микрорайон
4. Переходят проезжую часть дороги по регулируемому пешеходному переходу по сигналам светофора и идут до Дворца культуры
5. Обходят его со стороны центрального входа и проходят через площадь дворца культуры, через «Алею арок» и по пешеходной тропе подходят к нерегулируемому пешеходному переходу.
6. Переходят по нерегулируемому пешеходному переходу, поворачивают налево и спускаются вниз по пешеходному тротуару до детской художественной школы.

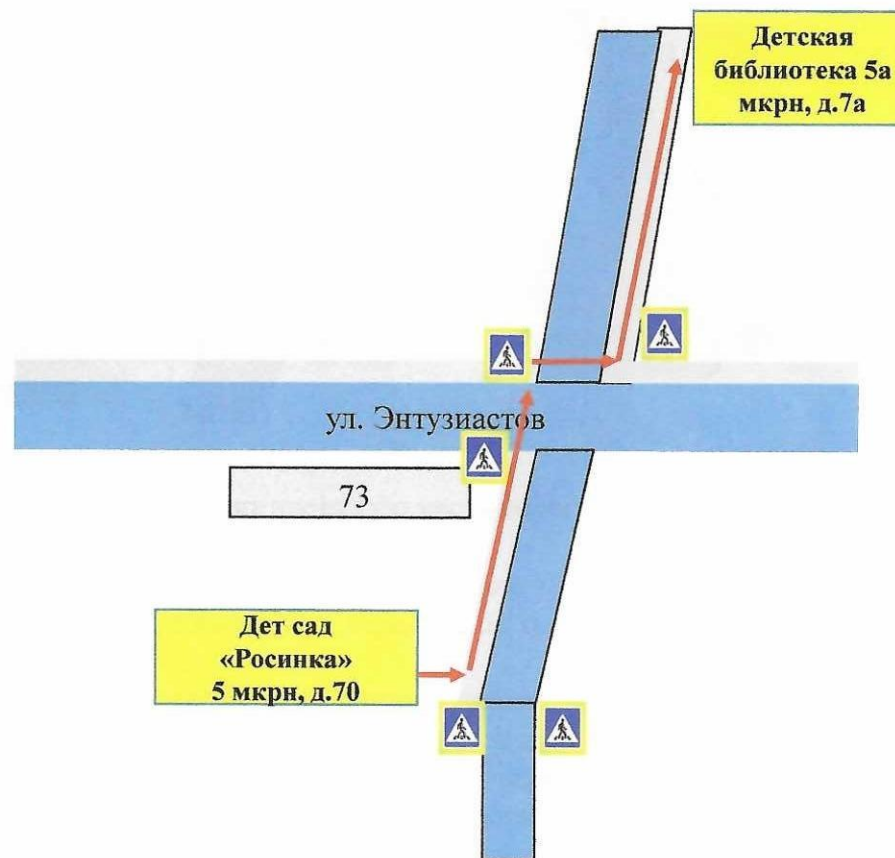
3.6 Маршрут движения организованных групп детей от здания 2 (по адресу 5-70) до детской музыкальной школы (по адресу 5 микрорайон, д. 62)

1. Дети выходят с территории детского сада сразу переходят проезжую часть дороги по нерегулируемому переходу и поворачивая направо двигаются вниз в сторону ул. Свердлова.
2. Дойдя пешеходного перехода, переходят проезжую часть по нерегулируемому пешеходному переходу и поворачивают направо и заходят на территорию детской музыкальной школы.



3.7 Маршрут движения организованных групп детей от здания 2 (адрес 5-70) до городской детской библиотеки (5а-7а)

1. Дети выходят с территории детского сада, поворачивают налево и поднимаются по тротуару вверх до ул. Энтузиастов
2. Переходят проезжую часть ул. Энтузиастов по нерегулируемому переходу и поворачивают направо, двигаясь по тротуару до перекрестка.
3. Дойдя до перекрестка ул. Энтузиастов и дворовой дороги, переходят по нерегулируемому пешеходному перекрестку и поворачивают налево, поднимаются вверх до здания детской библиотеки по тротуару



3.8 Маршрут движения организованных групп детей от здания 2 (по адресу 5-70) до музея ОАО «ЕВРАЗ КГОК» (по адресу ул. Свердлова, 76)



1. Дети выходят с территории детского сада и переходят проезжую часть дороги по нерегулируемому пешеходному переходу и поворачивают направо, двигаясь до ул. Свердлова
2. Переходят проезжую часть ул. Свердлова и поворачивают направо, снова переходят проезжую часть дороги по нерегулируемому пешеходному переходу и идут вдоль ул. Свердлова по тротуару до перекрестка ул. Свердлова и дороги, ведущей на 9-й микрорайон
3. Переходят проезжую часть дороги по регулируемому пешеходному переходу по сигналу светофора и идут вдоль ул. Свердлова по тротуару до перекрестка ул. Свердлова и дороги, ведущей на 8-й микрорайон
4. Переходят проезжую часть дороги по нерегулируемому пешеходному переходу и идут вдоль ул. Свердлова по тротуару до перекрестка ул. Свердлова и дороги, ведущей на 7-й микрорайон
5. Переходят проезжую часть дороги по регулируемому пешеходному переходу по сигналу светофора и идут вдоль ул. Свердлова по тротуару до перекрестка на административной площади
6. Поворачивая направо, переходят проезжую часть дороги по регулируемому пешеходному переходу по сигналам светофора
7. Поворачивают направо и по тротуару двигаются вдоль ул. Свердлова до здания музея ОАО «ЕВРАЗ КГОК»

3.9 Маршрут движения организованных групп детей от здания 2 (по адресу 5-70) до клуба «Альтернатива» (по адресу 9 микрорайон, д. 19)



1. Дети выходят с территории детского сада сразу переходят проезжую часть дороги по нерегулируемому переходу и поворачивая направо двигаются к ул. Свердлова.
2. Дойдя до ул. Свердлова, переходят проезжую часть по регулируемому пешеходному переходу по сигналу светофора и поворачивают направо
3. Переходят проезжую часть дороги, ведущей на 10 микрорайон между домами 28 и 30, по нерегулируемому пешеходному переходу
4. Идут вдоль ул. Свердлова по тротуару до перекрестка ул. Свердлова и дороги, ведущей на 9-й микрорайон
4. Переходят проезжую часть дороги по регулируемому пешеходному переходу по сигналам светофора и идут до ТЦ «Центральный»
5. Не доходя до ТЦ «Центральный» поворачивают налево, спускаются по лестнице и проходят по выделенной пешеходной дорожке до клуба «Альтернатива»

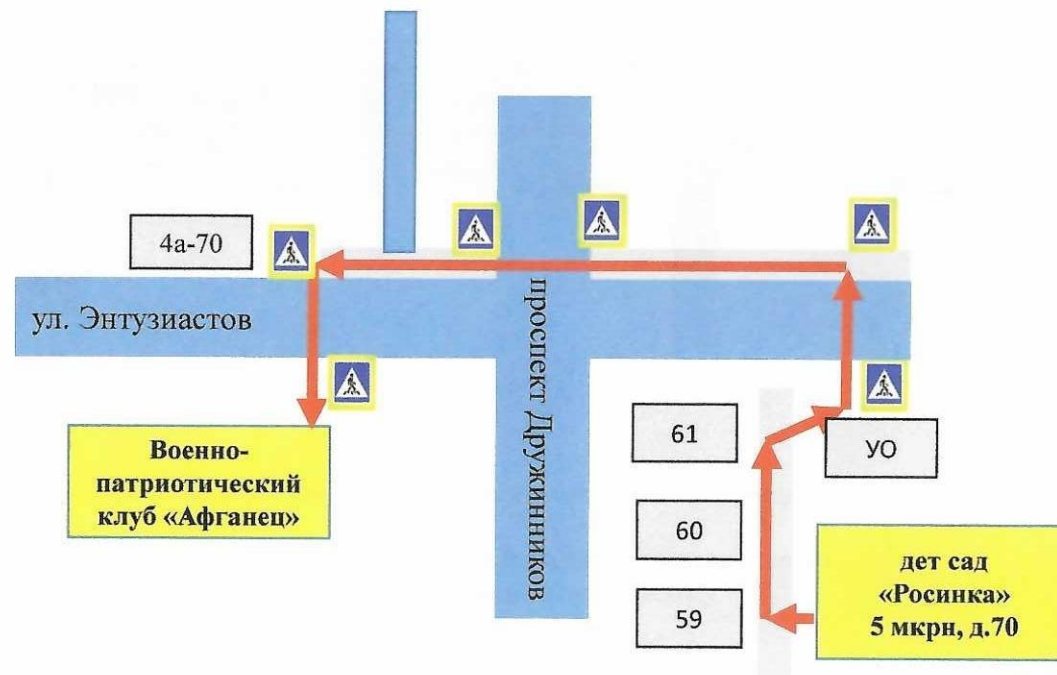
3.10. Маршрут движения организованных групп детей от здания 2 (по адресу 5-70) до парка «Строитель»



1. Дети выходят с территории детского сада и переходят проезжую часть дороги по нерегулируемому пешеходному переходу и поворачивают направо, двигаясь до ул. Свердлова
2. Переходят проезжую часть ул. Свердлова и поворачивают направо, снова переходят проезжую часть дороги, ведущей на 10-й микрорайон, по нерегулируемому пешеходному переходу
3. Идут вдоль ул. Свердлова по тротуару до перекрестка ул. Свердлова и дороги, ведущей на 9-й микрорайон
4. Переходят проезжую часть дороги по регулируемому пешеходному переходу по сигналу светофора и идут вдоль ул. Свердлова по тротуару до перекрестка ул. Свердлова и дороги, ведущей на 8-й микрорайон
5. Переходят проезжую часть дороги по нерегулируемому пешеходному переходу и идут вдоль ул. Свердлова по тротуару до перекрестка ул. Свердлова и дороги, ведущей на 7-й микрорайон
6. Переходят проезжую часть дороги по регулируемому пешеходному переходу по сигналу светофора и идут вдоль ул. Свердлова по тротуару до перекрестка на административной площади
7. Прямо по движению переходят проезжую часть дороги по регулируемому пешеходному переходу по сигналам светофора
8. Продолжают идти прямо через административную площадь, поворачивают налево и заходят на территорию парка «Строитель»

3.11 Маршрут движения организованных групп детей от здания 2 (адресу 5-70) до военно-патриотического клуба «Афганец» (по адресу 4-34)

1. Дети выходят с территории детского сада во двор дома 59
2. Поворачивают направо и поднимаются по пешеходной дорожке до Управления образованием
3. Поднимаясь по лестнице подходят к проезжей части ул. Энтузиастов и переходят проезжую часть дороги по нерегулируемому пешеходному переходу
4. Поворачивают налево и идут вдоль ул. Энтузиастов по тротуару до перекрестка ул. Энтузиастов и пр. Дружинников
5. Переходят проезжую часть дороги по нерегулируемому пешеходному переходу и продолжают движение вдоль ул. Энтузиастов по тротуару (переходя перекрестки с дворовыми проезжими частями дорог по нерегулируемым пешеходным переходам, убедившись от отсутствия движущегося транспорта).
6. Дойдя пешеходного перехода у дома №70 4а микрорайона поворачивают налево переходят проезжую часть дороги ул. Энтузиастов по нерегулируемому пешеходному переходу и спускаются по лестнице к зданию клуба «Афганец»



3.12 Маршрут движения организованных групп детей от здания 2 (по адресу 5-70) до «Центра боевых действий и вооруженных сил» (по адресу 8-11)



- 1 Дети выходят с территории детского сада сразу переходят проезжую часть дороги по нерегулируемому переходу и поворачивая направо двигаются к ул. Свердлова.
2. Дойдя до ул. Свердлова, переходят проезжую часть по регулируемому пешеходному переходу по сигналу светофора и поворачивают направо
- 3 Переходят проезжую часть дороги, ведущей на 10 микрорайон между домами 28 и 30, по нерегулируемому пешеходному переходу
4. Идут вдоль ул. Свердлова по тротуару до перекрестка ул. Свердлова и дороги, ведущей на 9-й микрорайон
5. Переходят проезжую часть дороги по регулируемому пешеходному переходу по сигналам светофора, проходят мимо Дворца культуры
6. Переходят проезжую часть дороги по нерегулируемому переходу и двигаются до лестницы, ведущей к «барбарисовой аллее»
7. Спустившись по лестнице, переходят проезжую часть дороги, убедившись в отсутствии движущегося транспорта и по тротуару «барбарисовой аллеи» двигаются вниз, поворачивают направо и заходят в здание «Центра боевых действий и вооруженных сил»

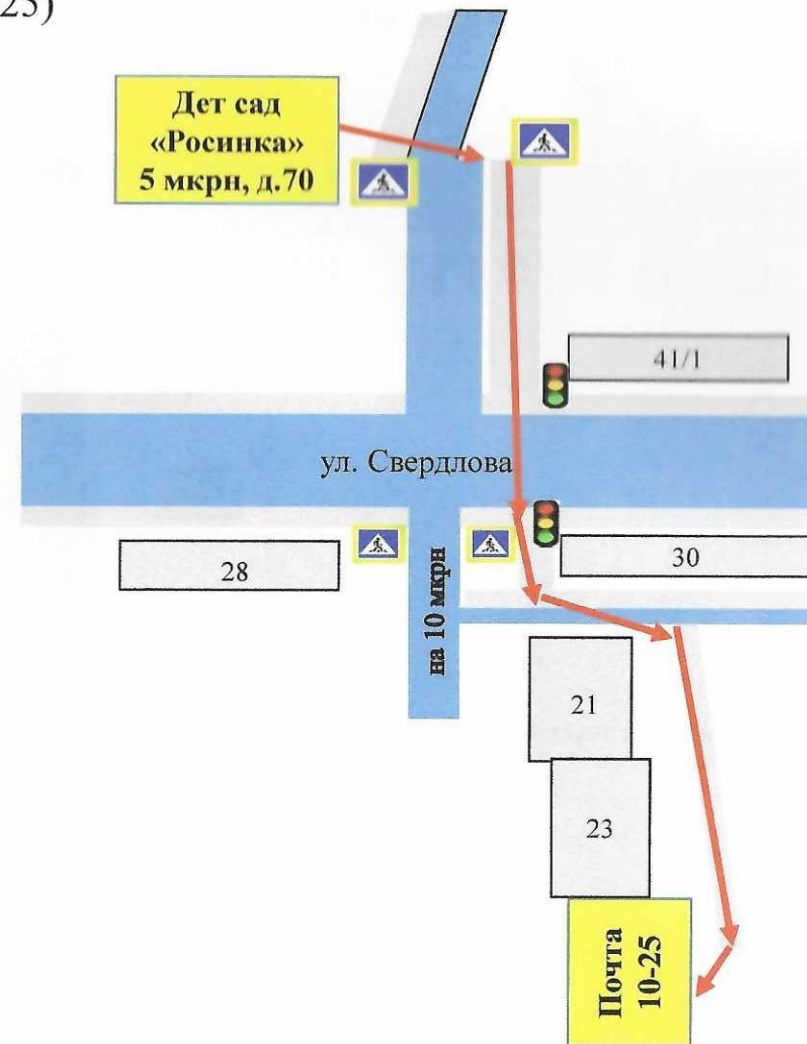
3.13 Маршрут движения* организованных групп детей от здания 2 (по адресу 5-70) до здания аптеки «Живика» (по адресу ул. Свердлова, 37)

1. Дети выходят с территории детского сада и переходят проезжую часть дороги по нерегулируемому пешеходному переходу и поворачивают направо, двигаясь до ул. Свердлова
2. Поворачивают направо и переходят проезжую часть ул. Свердлова по регулируемому пешеходному переходу к д. 41
3. Двигаются вдоль ул. Свердлова до проспекта Дружинников, снова переходят проезжую часть дороги по нерегулируемому пешеходному переходу и идут вдоль ул. Свердлова по тротуару до дома 37, в здании которого находится аптека «Живика»

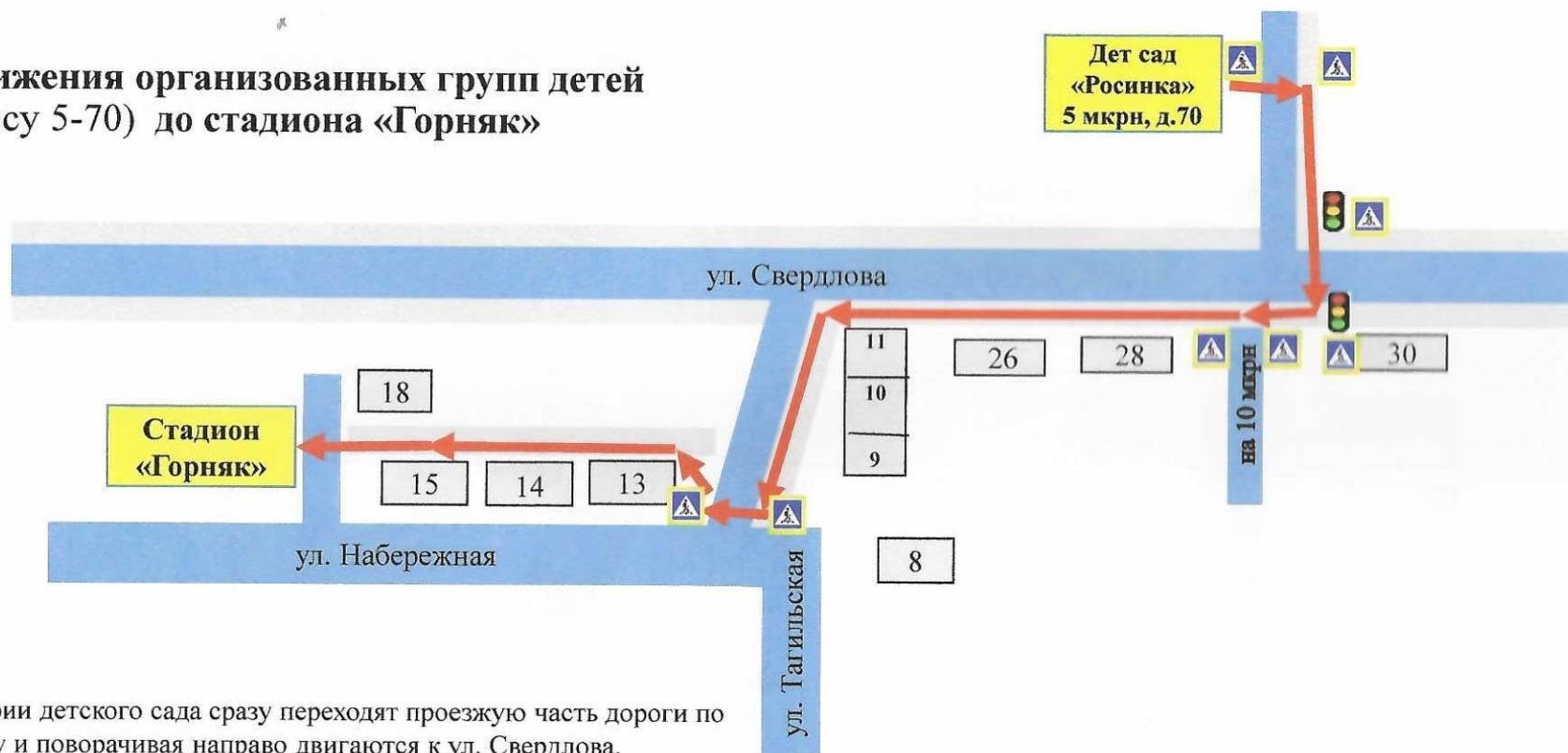


3.14 Маршрут движения организованных групп детей от здания 2 (по адресу 5-70) до здания почты (по адресу 10-25)

1. Дети выходят с территории детского сада и переходят проезжую часть дороги по нерегулируемому пешеходному переходу и поворачивают направо, двигаясь до ул. Свердлова
2. Переходят проезжую часть ул. Свердлова по регулируемому пешеходному переходу по сигналам светофора и спускаются вниз по лестнице, ведущей к дому №30 ул. Свердлова
3. Проходят через дворовую проезжую часть дворовой дороги, убедившись в отсутствии движущегося транспорта, поворачивают направо и спускаются по лестнице во двор домов 21-25
4. Спускаются по пешеходной дорожке вниз до здания почты

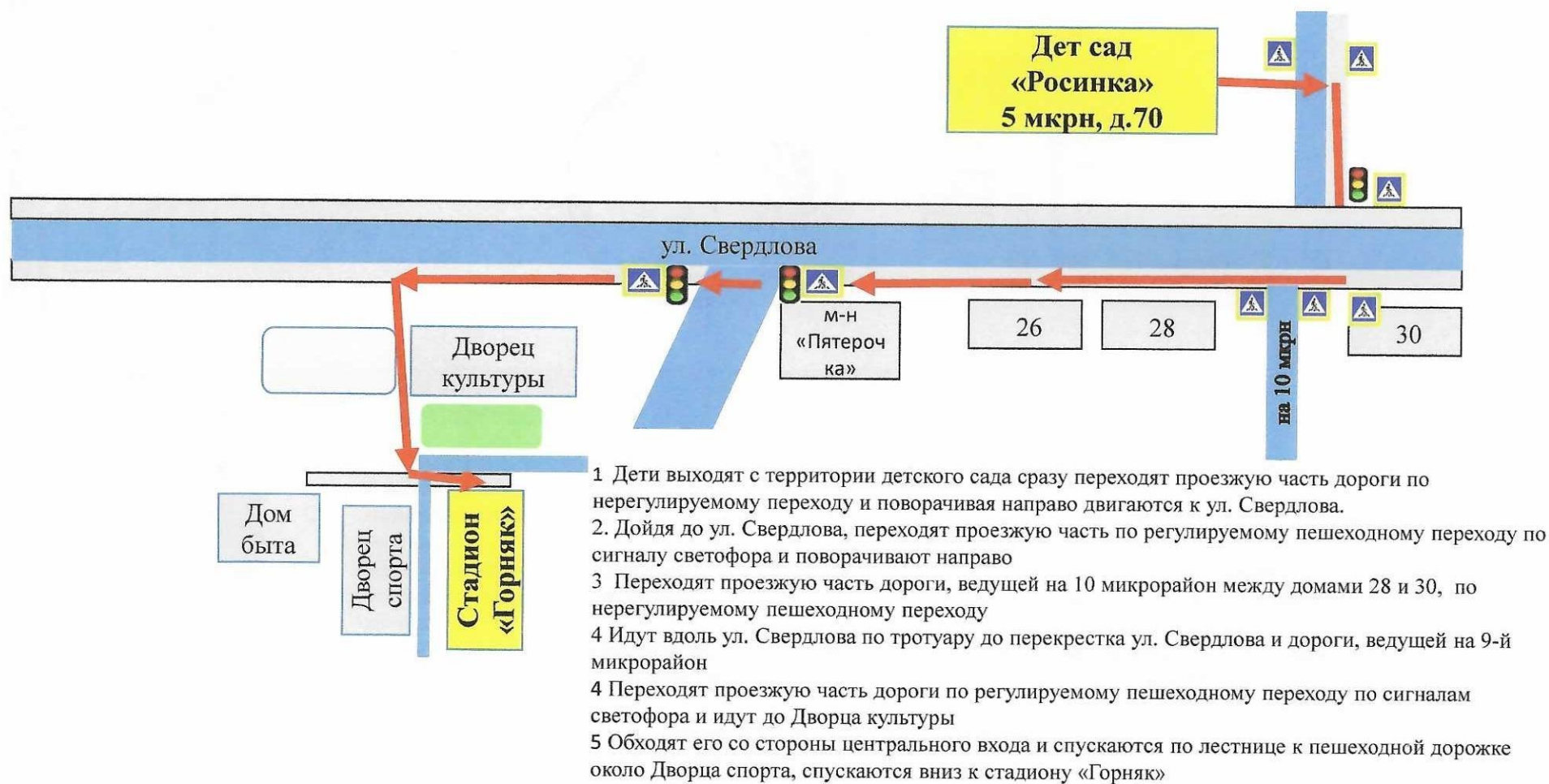


3.15 Маршрут-1 движения организованных групп детей от здания 2 (по адресу 5-70) до стадиона «Горняк»

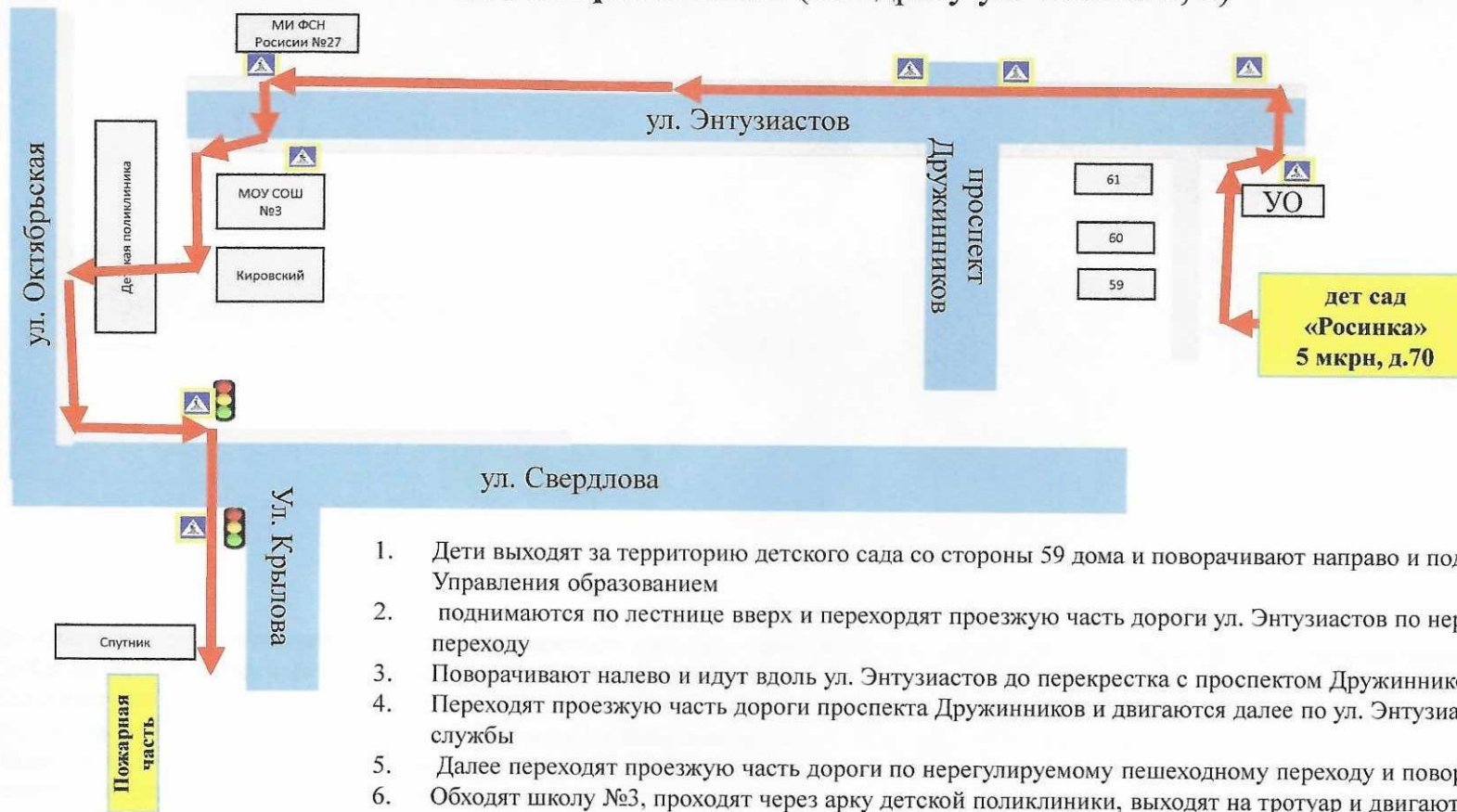


- 1 Дети выходят с территории детского сада сразу переходят проезжую часть дороги по нерегулируемому переходу и поворачивая направо двигаются к ул. Свердлова.
2. Дойдя до ул. Свердлова, переходят проезжую часть по регулируемому пешеходному переходу по сигналу светофора и поворачивают направо
- 3 Переходят проезжую часть дороги, ведущую на 10 микрорайон, по нерегулируемому пешеходному переходу
- 4 Идут вдоль ул. Свердлова по тротуару до перекрестка ул. Свердлова и дороги, ведущей на 9-й микрорайон
- 5 Поворачивают направо и по тротуару спускаются вниз до перекрестка ул. Набережная и ул. Тагильская
- 6 Поворачивая направо, переходят проезжую часть дороги по нерегулируемому пешеходному переходу.
7. Двигаются по тротуару вдоль домов №13,14,15 9 микрорайона
8. Проходят около дома №18, переходят проезжую часть дороги с односторонним движением строго перпендикулярно, предварительно убедившись в отсутствии движущегося транспорта, двигаются к стадиону «Горняк»

3.16 Маршрут-2 движения организованных групп детей от здания 2 (по адресу 5-70) к стадиону «Горняк»

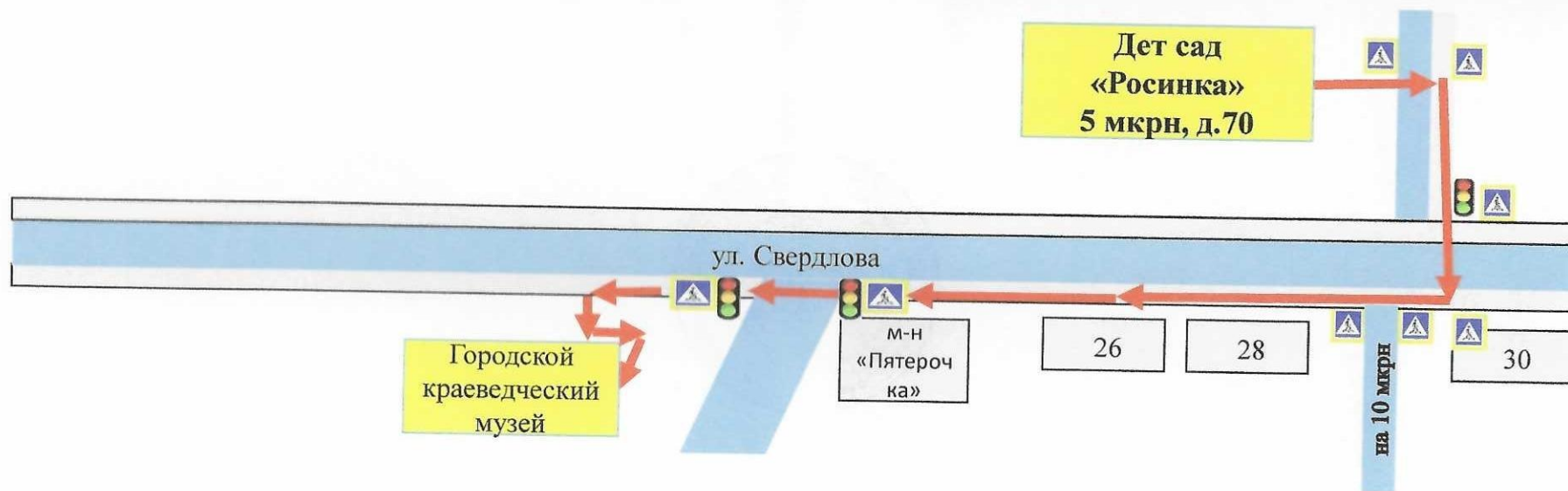


3.17 Маршрут-2 движения организованных групп детей от здания 2 (по адресу 5-70) до пожарной части (по адресу ул. Толстого, 2)



1. Дети выходят за территорию детского сада со стороны 59 дома и поворачивают направо и поднимаются вверх до здания Управления образованием
2. поднимаются по лестнице вверх и переходят проезжую часть дороги ул. Энтузиастов по нерегулируемому пешеходному переходу
3. Поворачивают налево и идут вдоль ул. Энтузиастов до перекрестка с проспектом Дружинников
4. Переходят проезжую часть дороги проспекта Дружинников и двигаются далее по ул. Энтузиастов до здания Налоговой службы
5. Далее переходят проезжую часть дороги по нерегулируемому пешеходному переходу и поворачивают направо
6. Обходят школу №3, проходят через арку детской поликлиники, выходят на тротуар и двигаются к светофору на перекрестке ул. Свердлова и ул. Крылова
7. Переходят проезжую часть ул. Свердлова по регулируемому пешеходному переходу по сигналам светофора
8. Далее идут вдоль ул. Крылова до спортивного зала «Спутник»
9. Поворачивают направо и поднимаются к пожарной части

3.18 Маршрут движения организованных групп детей от здания 2 (по адресу 5-70) к городскому краеведческому музею (ул. Свердлова, 20)



- 1 Дети выходят с территории детского сада сразу переходят проезжую часть дороги по нерегулируемому переходу и поворачивая направо двигаются к ул. Свердлова.
2. Дойдя до ул. Свердлова, переходят проезжую часть по регулируемому пешеходному переходу по сигналу светофора и поворачивают направо
- 3 Переходят проезжую часть дороги, ведущей на 10 микрорайон между домами 28 и 30, по нерегулируемому пешеходному переходу
- 4 Идут вдоль ул. Свердлова по тротуару до перекрестка ул. Свердлова и дороги, ведущей на 9-й микрорайон
- 4 Переходят проезжую часть дороги по регулируемому пешеходному переходу по сигналам светофора и идут до Дворца культуры
- 5 подходят ко Дворцу культуры, в котором со стороны ТЦ «Центральный» расположен городской краеведческий музей



Пронумеровано, прошнуровано и скреплено печатью 24

Марията Петровна листов
Заведующий

Г.Н.
(подпись)

Решетникова Г.Н.

06.12.2021
(дата)