

«СОГЛАСОВАНО»

Глава  
Качканарского городского округа,  
председатель межведомственной  
комиссии по безопасности  
дорожного движения

\_\_\_\_\_ А.А. Ярославцев  
« 06 » декабря 2021 г.



«УТВЕРЖДАЮ»

Заведующий  
Муниципального дошкольного  
образовательного учреждения  
«Центр развития ребенка –  
детский сад «Росинка»

\_\_\_\_\_ Г.Н. Решетникова  
« 06 » декабря 2021  
г.



«СОГЛАСОВАНО»

Начальник ОГИБДД  
МО МВД России «Качканарский»

\_\_\_\_\_ А.В. Пашков  
« 06 » 12 2021 г.



«СОГЛАСОВАНО»

Начальник  
Управления образованием  
Качканарского городского округа

\_\_\_\_\_ М.А. Мальцева  
« 06 » 12 2021 г.



## ПАСПОРТ

дорожной безопасности  
Муниципального дошкольного  
образовательного учреждения  
«Центр развития ребенка – детский сад «Росинка»

здание по адресу 4 микрорайон д. 44

г. Качканар  
2021 год

## Общие сведения

Муниципальное дошкольное образовательное учреждение  
(полное наименование образовательного учреждения)  
«Центр развития ребенка – детский сад «Росинка»

Юридический адрес: 624351, г. Качканар, Свердловская область, 10 микрорайон, дом 12  
Фактический адрес: 624351, г. Качканар, Свердловская область, 4 микрорайон, дом 44

### Руководители образовательного учреждения:

Заведующая Решетникова Галина Николаевна (34341) 6-71-20  
(фамилия, имя, отчество) (телефон)

Заместитель заведующей Карачёва Алёна Сергеевна (34341) 6-26-36  
(фамилия, имя, отчество) (телефон)

Заместитель заведующей Ермоласва Галина Викторовна (34341) 3-46-81  
(фамилия, имя, отчество) (телефон)

Заместитель заведующей Крылова Полина Игоревна (34341) 6-71-20  
(фамилия, имя, отчество) (телефон)

### Ответственные работники муниципального органа образования

ведущий специалист Управления образованием Горяева Е.С. (34341) 6-57-27  
(должность) (ФИО) (телефон)

### Ответственные от Госавтоинспекции

Инспектор по пропаганде ГИБДД Пермякова Л.А. (34341) 6-32-04  
(должность) (ФИО) (телефон)

### Ответственные работники за мероприятия по профилактике детского травматизма

Зам.заведующего Карачёва Л.С. (34341) 6-26-36  
(должность) (ФИО) (телефон)

### Руководитель или ответственный работник дорожно-эксплуатационной организации, осуществляющей содержание улично-дорожной сети (УДС)\*

Гимадиев Р.А. (34341) 6-15-42  
(ФИО) (телефон)

### Руководитель или ответственный работник дорожно-эксплуатационной организации, осуществляющей содержание технических средств организации дорожного движения (ТСОДД)\*

Гимадиев Р.А. (34341) 6-15-42  
(ФИО) (телефон)

\* Дорожно-эксплуатационные организации, осуществляющие содержание УДС и ТСОДД, несут ответственность в соответствии с законодательством Российской Федерации (Федеральный закон «О безопасности дорожного движения» от 10 декабря 1995 г. № 196-ФЗ, Кодекс Российской Федерации об административных правонарушениях, Гражданский кодекс Российской Федерации).

Количество учащихся 71 ребенок

Наличие уголка по БДД имеется на 1 этаже в общедоступном месте, в группах в раздеваль-  
ных комнатах

(если имеется, указать место расположения)

Наличие класса по БДД нет

(если имеется, указать место расположения)

Наличие площадки по БДД да

Время занятий в образовательном учреждении:

7.00 -- 19.00 (период)

**Телефоны оперативных служб:**

ГИБДД (34341) 6-32-04

Дежурная часть 02, (34341) 6-86-52(

Скорая помощь 03, (34341) 6-18-16

Гор. газ 04, (34341) 6-87-47

## Содержание

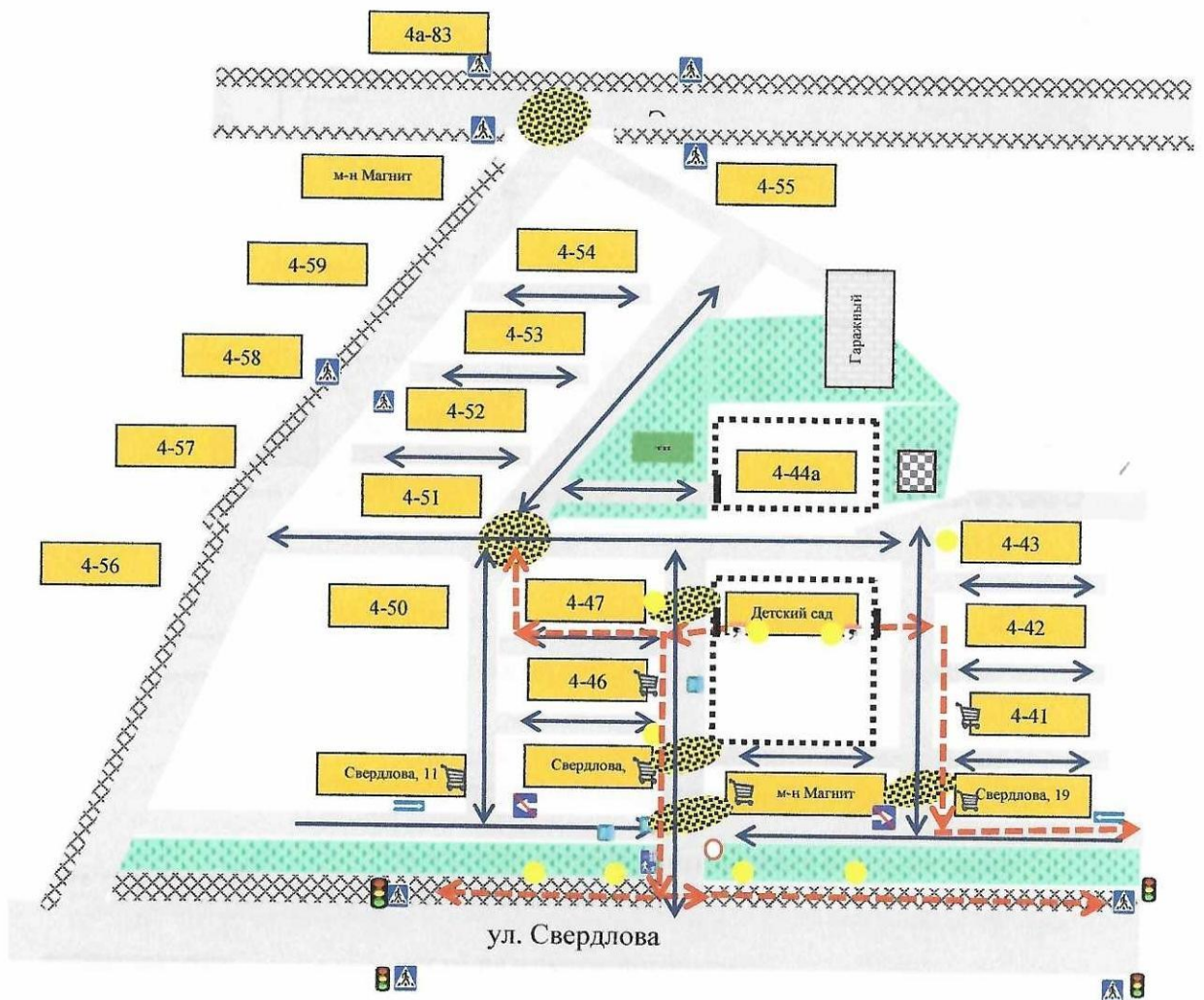
1. Организация дорожного движения в непосредственной близости от образовательного учреждения с размещением соответствующих технических средств организации дорожного движения, маршруты движения детей и расположение парковочных мест около здания по адресу 4 мкр д 44

2. Пути движения транспортных средств к местам разгрузки/погрузки и рекомендуемые безопасные пути передвижения детей по территории здания образовательного учреждения по адресу 4 мкр д 44

3. Маршруты движения организованных групп детей от здания образовательного учреждения по адресу 4 мкр д 44 к другим учреждениям и организациям:


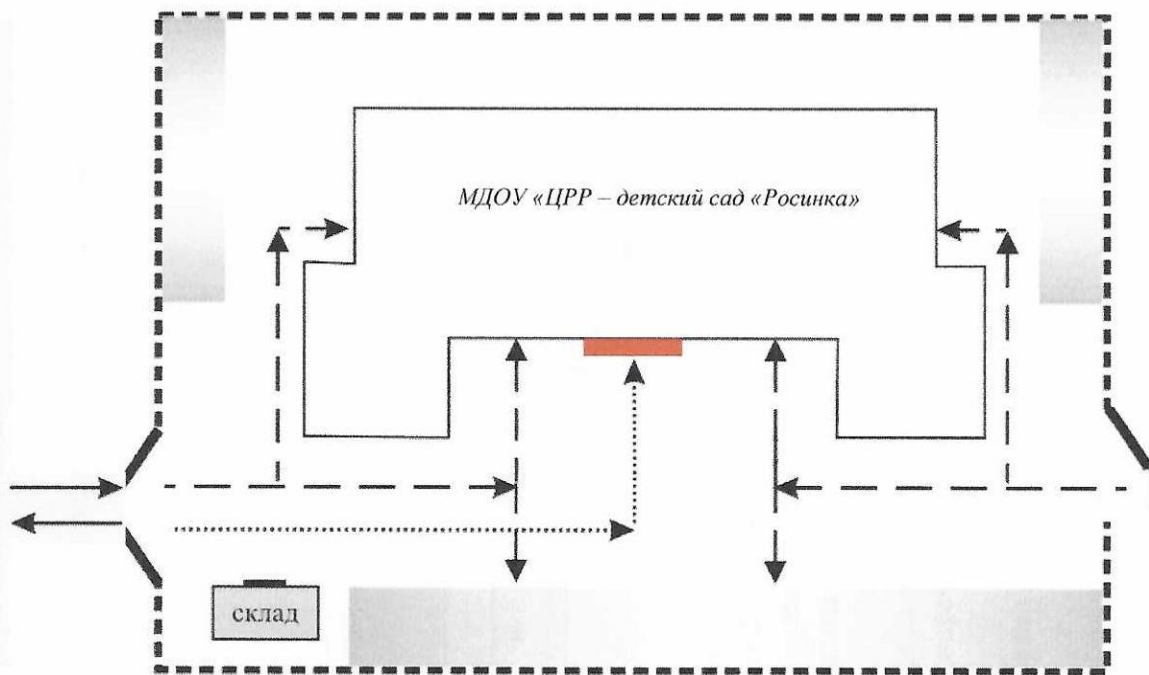
- 3.1 Маршрут движения организованных групп детей от здания 3 (по адресу 4-44) до здания 1 (по адресу 10-12)
- 3.2 Маршрут движения организованных групп детей от здания 3 (адресу 4-44) до здания 2 (по адресу 5-70)
- 3.3 Маршрут движения организованных групп детей от здания 3 (по адресу 4-44) до пожарной части (по адресу ул. Толстого, 2)
- 3.4 Маршрут движения организованных групп детей от здания 3 (по адресу 4-44) до Дома детского творчества (по адресу ул. Маяковского, д.1а)
- 3.5 Маршрут движения организованных групп детей от здания 3 (по адресу 4-44) до Детской художественной школы (по адресу 8-31)
- 3.6 Маршрут движения организованных групп детей от здания 3 (адресу 4-44) до детской музыкальной школы (по адресу 5-62)
- 3.7 Маршрут движения организованных групп детей от здания 3 (адресу 4-44) до городской детской библиотеки (по адресу 5а-7а)
- 3.8 Маршрут движения организованных групп детей от здания 3 (по адресу 4-44) до музея ОАО «ЕВРАЗ КГОК» (по адресу ул. Свердлова, 7б)
- 3.9 Маршрут движения организованных групп детей от здания 3 (по адресу 4-44) до клуба «Альтернатива» (по адресу 9-19)
- 3.10 Маршрут движения организованных групп детей от здания 3 (по адресу 4-44) до парка «Строитель»
- 3.11 Маршрут движения организованных групп детей от здания 3 (по адресу 4-44) до Дома детского творчества (по адресу ул. Маяковского, д.1а)
- 3.12 Маршрут движения организованных групп детей от здания 3 (по адресу 4-44) до «Центра боевых действий и вооруженных сил» (по адресу 8-11)
- 3.13 Маршрут движения организованных групп детей от здания 3 (по адресу 4-44) до аптеки (по адресу 8-11)
- 3.14 Маршрут движения организованных групп детей от здания 3 (по адресу 4-44) до Центральной почты (по адресу ул. Свердлова, д.5б)
- 3.15 Маршрут движения организованных групп детей от здания 3 (по адресу 4-44) до стадиона «Горняк»
- 3.16 Маршрут движения организованных групп детей от здания 3 (по адресу 4-44) до Дворца культуры, городского краеведческого музея (ул. Свердлова, 20)

**1. Схема организации дорожного движения в непосредственной близости от здания образовательного учреждения по адресу 4 микрорайон д. 44 с размещением соответствующих технических средств организации дорожного движения, маршрутов движения детей и расположения парковочных мест**



- |   |  |   |                            |   |                     |
|---|--|---|----------------------------|---|---------------------|
|  | Проезжая часть                         |  | Движение детей МДОУ        |  | Опасная зона        |
|  | Тротуар, пешеходная дорожка            |  | Ограждение территории МДОУ |  | Парковка транспорта |
|  | Движение транспортных средств          |  | Жилая застройка            |  | Лесной массив       |
|  | Зеленая зона                           |  | Магазин                    |  | Мусоросборник       |
|  | Ведется круглосуточное видеонаблюдение |  | Искусственное освещение    |  | Светофор            |

**2. Пути движения транспортных средств к местам разгрузки/погрузки и рекомендуемые безопасные пути передвижения детей по территории образовательного учреждения здания по адресу 4-44**



въезд/выезд грузовых транспортных средств



движение грузовых транспортных средств по территории образовательного учреждения



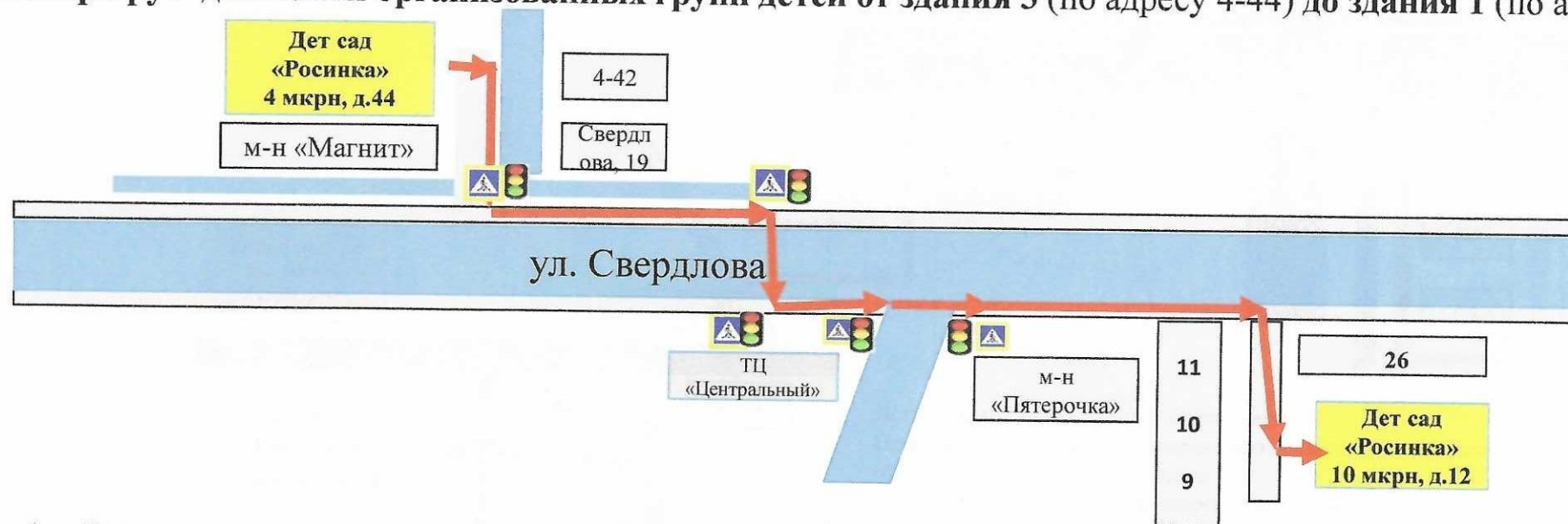
движение детей/воспитанников по территории образовательного учреждения



место разгрузки/погрузки

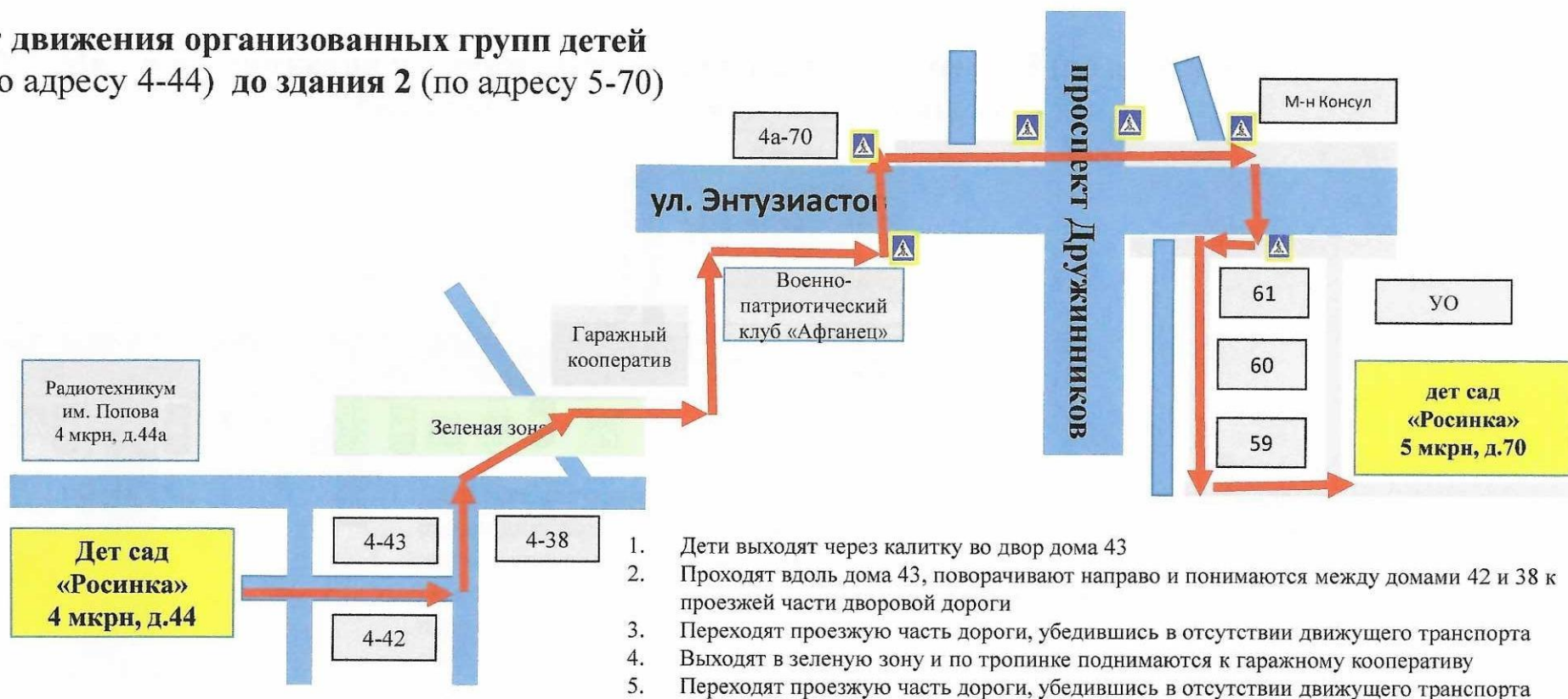
### 3. Маршруты движения организованных групп детей от здания образовательного учреждения по адресу 4 мкр д 44 к другим учреждениям и организациям

#### 3.1. Маршрут движения организованных групп детей от здания 3 (по адресу 4-44) до здания 1 (по адресу 10-12)



1. Дети выходят через калитку в сторону дома 42, поворачивают направо и двигаются вниз до ул. Свердлова.
2. Поворачивают налево и двигаются вдоль ул. Свердлова до окончания «китайской» стены
3. Поворачивают направо и переходят проезжую часть дороги по регулируемому пешеходному переходу по сигналу светофора
4. Поворачивают налево и двигаются вдоль ул. Свердлова по тротуару до перекрестка ул. Свердлова и дороги, ведущей на 9-й микрорайон
5. Переходят дорогу по регулируемому пешеходному переходу по сигналу светофора и идут вдоль ул. Свердлова
6. Продолжают движение по тротуару до магазина «Пятерочка» и пройдя 20 м поворачивая направо, спускаются по тротуару вниз во двор дома 26 ул. Свердлова
7. Далее внимательно переходят дворовую проезжую часть, убедившись в отсутствии движущегося транспорта
8. Далее по тротуару спускаются к зданию детского сада.

### 3.2 Маршрут движения организованных групп детей от здания 3 (по адресу 4-44) до здания 2 (по адресу 5-70)



1. Дети выходят через калитку во двор дома 43
2. Проходят вдоль дома 43, поворачивают направо и понимаются между домами 42 и 38 к проезжей части дворовой дороги
3. Переходят проезжую часть дороги, убедившись в отсутствии движущего транспорта
4. Выходят в зеленую зону и по тропинке поднимаются к гаражному кооперативу
5. Переходят проезжую часть дороги, убедившись в отсутствии движущего транспорта

5. Поворачивают правее и двигаются вдоль гаражного кооператива
6. Поворачивают налево поднимаются к зданию военно-патриотического клуба «Афганец» и обходят его
7. По лестнице поднимаются к ул. Энтузиастов
8. Переходят проезжую часть дороги по нерегулируемому пешеходному переходу, поворачивают направо и идут вдоль ул. Энтузиастов по тротуару до пешеходного перехода на перекрестке ул. Энтузиастов и проспекта Дружинников
9. Идут вдоль ул. Энтузиастов по тротуару до пешеходного переходам у магазина «Консул»
10. Поворачивают направо и переходят проезжую часть дороги по нерегулируемому пешеходному переходу и поворачивая направо по тротуару идут до конца дома 61
11. Поворачивают налево и спускаются вниз до дома 59
12. Поворачивают налево и проходят вдоль дома 59 и заходят на территорию детского сада.



### 3.3. Маршрут движения организованных групп детей от здания 3 (по адресу 4-44) до пожарной части (по адресу ул. Толстого, 2)



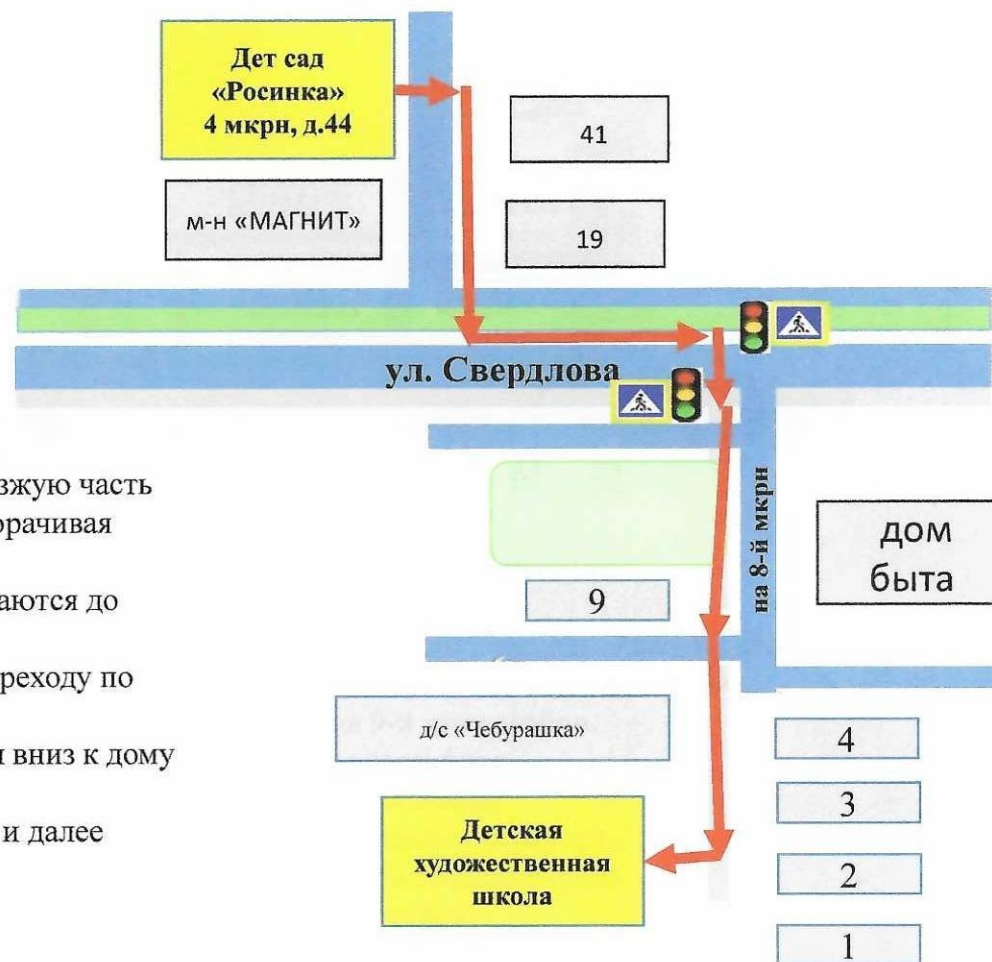
1. Дети выходят с территории детского сада и переходят проезжую часть дороги перпендикулярно дороге, убедившись в отсутствии движущего транспорта, и поворачивают налево, двигаясь до ул. Свердлова
2. Поворачивают направо, проходят 100 м останавливаются у пешеходного перехода и переходят проезжую часть ул. Свердлова по регулируемому пешеходному переходу по сигналам светофора и поворачивают направо и идут вдоль ул. Свердлова по тротуару до перекрестка ул. Свердлова и дороги, ведущей на 7-й микрорайон
3. Переходят проезжую часть дороги по регулируемому пешеходному переходу по сигналу светофора и идут вдоль ул. Свердлова по тротуару до перекрестка на административной площади
4. Прямо по движению переходят проезжую часть дороги по регулируемому пешеходному переходу по сигналам светофора
5. Поворачивают налево и по тротуару двигаются вдоль ул. Крылова до спортивного зала «Спутник»
6. За спортивным залом «Спутник» поворачивают направо и поднимаются вверх к пожарной части

### 3.4. Маршрут движения организованных групп детей от здания 3 (по адресу 4-44) до Дома детского творчества (по адресу ул. Маяковского, д.1а)



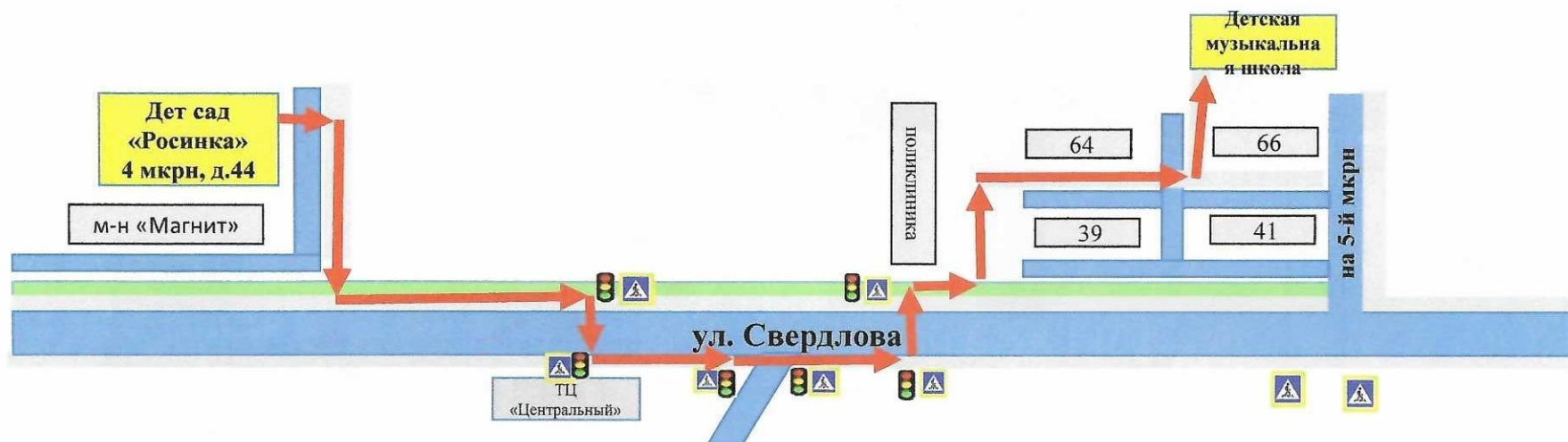
1. Дети выходят с территории детского сада и переходят перпендикулярно проезжую часть дворовой дороги, убедившись в отсутствии движущегося транспорта, и поворачивают налево, двигаясь до ул. Свердлова
2. Поворачивают направо и двигаются вдоль ул. Свердлова до перекрестка
3. Переходят проезжую часть дороги по нерегулируемому пешеходному переходу и снова идут вдоль ул. Свердлова по тротуару до административной площади со стороны магазина «Кировский»
4. Проходят по тротуару мимо цветочного киоска и пересекают площадь сворачивая вправо к ул. Октябрьская.
5. Двигаются вдоль ул. Октябрьская по тротуару до перекрестка ул. Октябрьская и ул. Маяковского
6. Прямо по движению переходят проезжую часть дороги по нерегулируемому пешеходному переходу
7. Поворачивают направо и по тротуару двигаются вдоль ул. Маяковского до здания Дома детского творчества

### 3.5. Маршрут движения организованных групп детей от здания 3 (по адресу 4-44) до Детской художественной школы (по адресу 8-31)



- 1 Дети выходят с территории детского сада сразу переходят проезжую часть дороги перпендикулярно проезжей части дворовой дороги и поворачивая направо двигаются к ул. Свердлова.
2. Дойдя до тротуара ул. Свердлова, поворачивают налево и двигаются до пешеходного перехода.
3. Переходят проезжую часть по регулируемому пешеходному переходу по сигналу светофора.
4. Спускаются по лестнице и двигаются по тротуару лесной зоны вниз к дому №9 8 микрорайона.
5. Переходят перпендикулярно проезжую часть дворовой дороги и далее двигаются вниз по тротуару до детской художественной школы.

### 3.6. Маршрут движения организованных групп детей от здания 3 (адресу 4-44) до детской музыкальной школы (по адресу 5-62)



- 1 Дети выходят с территории детского сада сразу переходят проезжую часть дороги перпендикулярно проезжей части дворовой дороги и поворачивая направо двигаются к ул. Свердлова.
2. Дойдя до тротуара ул. Свердлова, поворачивают налево и двигаются по тротуару до пешеходного перехода около ТЦ «Центральный»
3. Поворачивают направо и переходят проезжую часть по регулируемому пешеходному переходу по сигналу светофора.
4. Идут вдоль ул. Свердлова по тротуару до перекрестка ул. Свердлова и дороги, ведущей на 9-й микрорайон.
5. Переходят проезжую часть дороги по регулируемому пешеходному переходу по сигналам светофора.
6. Идут вдоль ул. Свердлова по тротуару до регулируемого пешеходного перехода около поликлиники.
7. Поворачивают налево и переходят дорогу по регулируемому пешеходному переходу по сигналам светофора
8. Поворачивают направо по тротуару проходят 10 м и поворачивая налево поднимаются к д. 64 5 микрорайона
9. Проходят по тротуару мимо д. 64 и переходят проезжую часть дороги перпендикулярно проезжей части дворовой дороги, убедившись в отсутствии движущего транспорта
10. Поворачивают налево и по тротуару поднимаются к детской музыкальной школе

### 3.7. Маршрут движения организованных групп детей от здания 3 (адресу 4-44) до городской детской библиотеки (по адресу 5а-7а)



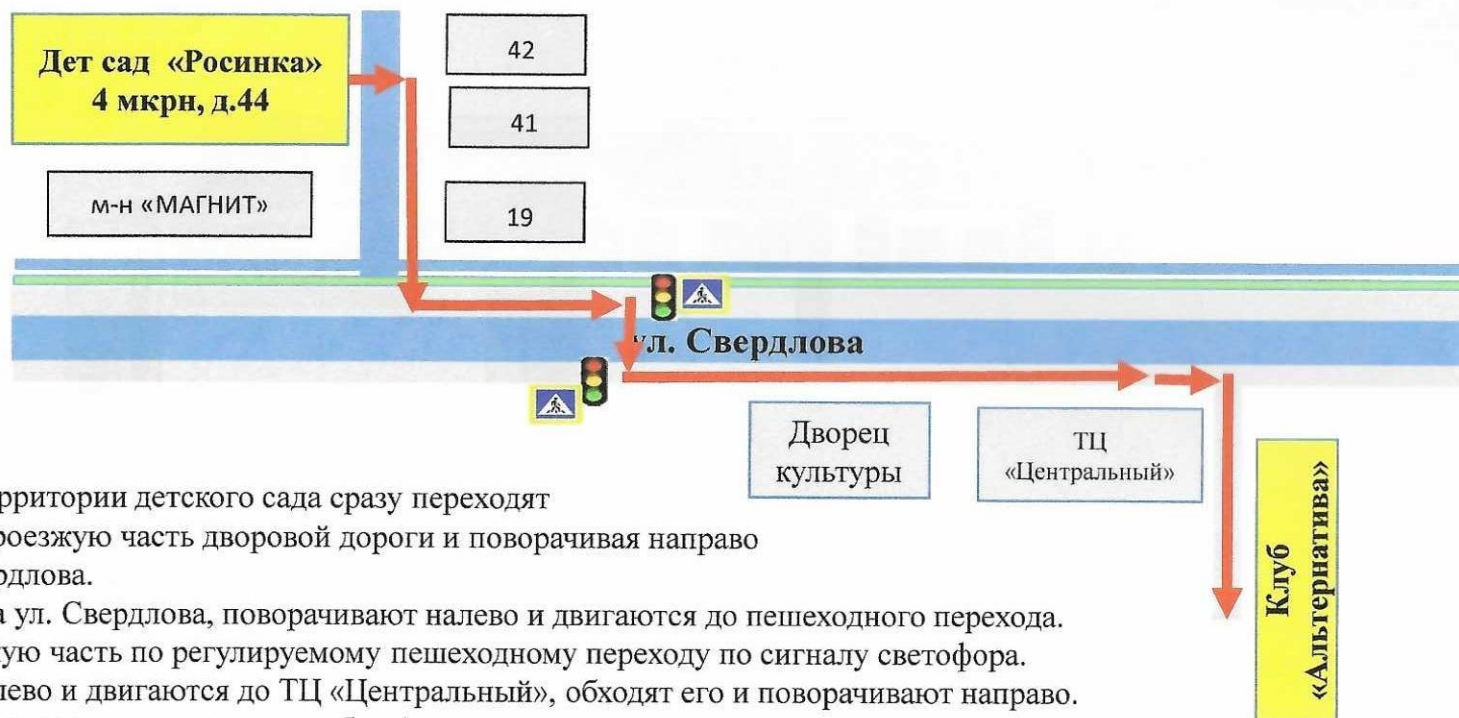
1. Дети выходят через калитку во двор дома 43
2. Проходят вдоль дома 43, поворачивают направо и поднимаются между домами 42 и 38 к проезжей части дворовой дороги
3. Переходят проезжую часть дороги, убедившись в отсутствии движущего транспорта
4. Выходят в зеленую зону и по тропинке поднимаются к гаражному кооперативу
5. Переходят проезжую часть дороги, убедившись в отсутствии движущего транспорта
5. Поворачивают правее и двигаются вдоль гаражного кооператива
13. Дойдя до перекрестка ул. Энтузиастов и дворовой дороги, переходят по нерегулируемому пешеходному перекрестку и поворачивают налево, поднимаются вверх до здания детской библиотеки по тротуару
5. Поворачивают налево поднимаются к зданию военно-патриотического клуба «Афганец» и обходят его.
6. По лестнице поднимаются к ул. Энтузиастов
7. Переходят проезжую часть дороги по нерегулируемому пешеходному переходу, поворачивают направо и идут вдоль ул. Энтузиастов по тротуару до пешеходного перехода на перекрестке ул. Энтузиастов и проспекта Дружинников
8. Идут вдоль ул. Энтузиастов по тротуару до пешеходного перехода за магазином «Панда» и переходят дорогу по нерегулируемому пешеходному переходу
9. Поворачивают налево и поднимаются по тротуару до городской детской библиотеки

### 3.8. Маршрут движения организованных групп детей от здания 3 (по адресу 4-44) до музея ОАО «ЕВРАЗ КГОК» (по адресу ул. Свердлова, 76)



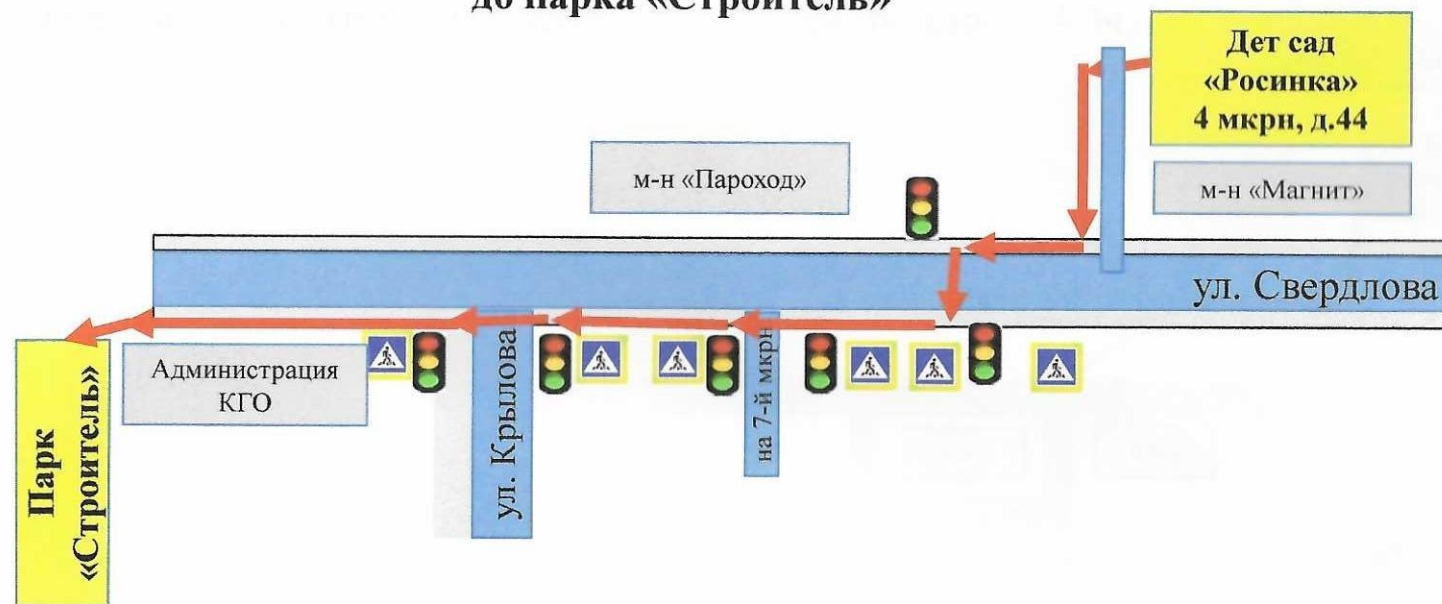
1. Дети выходят с территории детского сада и переходят проезжую часть дороги перпендикулярно дороге, убедившись в отсутствии движущего транспорта, и поворачивают налево, двигаясь до ул. Свердлова.
2. Поворачивают направо и двигаются вдоль ул. Свердлова до перекрестка
3. Переходят проезжую часть дороги по нерегулируемому пешеходному переходу и снова идут вдоль ул. Свердлова по тротуару
4. Внимательно переходят проезжую часть дороги, ведущую на парковку около бывшего здания ТРЕСТа, убедившись в отсутствии движущегося транспорта.
5. Двигаются до здания Музея ОАО «ЕВРАЗа КГОК»

### 3.9. Маршрут движения организованных групп детей от здания 3 (по адресу 4-44) до клуба «Альтернатива» (по адресу 9-19)



- 1 Дети выходят с территории детского сада сразу переходят Перпендикулярно проезжую часть дворовой дороги и поворачивая направо двигаются к ул. Свердлова.
2. Дойдя до тротуара ул. Свердлова, поворачивают налево и двигаются до пешеходного перехода.
3. Переходят проезжую часть по регулируемому пешеходному переходу по сигналу светофора.
4. Поворачивают налево и двигаются до ТЦ «Центральный», обходят его и поворачивают направо.
5. Спускаются вниз по лестнице и идут к клубу «Альтернатива»

### 3.10. Маршрут движения организованных групп детей от здания 3 (по адресу 4-44) до парка «Строитель»



1. Дети выходят с территории детского сада и переходят проезжую часть дороги перпендикулярно дороге, убедившись в отсутствии движущего транспорта, и поворачивают налево, двигаясь до ул. Свердлова
2. Поворачивают направо, проходят 100 м останавливаются у пешеходного перехода и переходят проезжую часть ул. Свердлова по регулируемому пешеходному переходу по сигналам светофора и поворачивают направо и идут вдоль ул. Свердлова по тротуару до перекрестка ул. Свердлова и дороги, ведущей на 7-й микрорайон
3. Переходят проезжую часть дороги по регулируемому пешеходному переходу по сигналу светофора и идут вдоль ул. Свердлова по тротуару до перекрестка на административной площади
4. Прямо по движению переходят проезжую часть дороги по регулируемому пешеходному переходу по сигналам светофора
5. Продолжают идти прямо через административную площадь, поворачивают налево и заходят на территорию парка «Строитель»



### 3.11 Маршрут движения организованных групп детей от здания 3 (по адресу 4-44) до военно-патриотического клуба «Афганец» (по адресу 4-34)



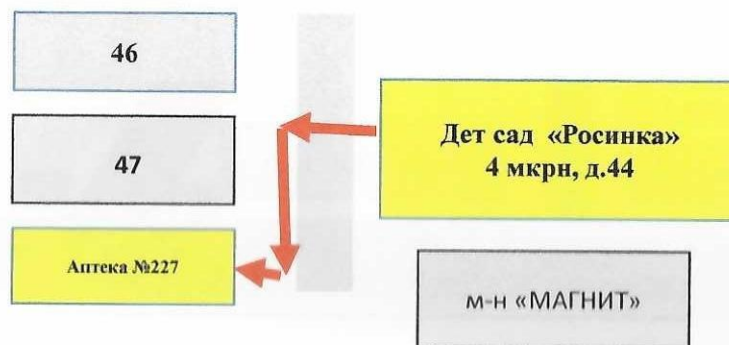
1. Дети выходят через калитку во двор дома 43
2. Проходят вдоль дома 43, поворачивают направо и понимаются между домами 42 и 38 к проезжей части дворовой дороги
3. Переходят проезжую часть дороги, убедившись в отсутствии движущего транспорта
4. Выходят в зеленую зону и по тропинке поднимаются к гаражному кооперативу
5. Переходят проезжую часть дороги, убедившись в отсутствии движущего транспорта
6. Поворачивают правее и двигаются вдоль гаражного кооператива
7. Поворачивают налево поднимаются к зданию военно-патриотического клуба «Афганец»

### 3.12. Маршрут движения организованных групп детей от здания 3 (по адресу 4-44) до «Центра боевых действий и вооруженных сил» (по адресу 8-11)



- 1 Дети выходят с территории детского сада сразу переходят проезжую часть дороги перпендикулярно проезжей части дворовой дороги, убедившись в отсутствии движущего транспорта и поворачивая направо двигаются к ул. Свердлова.
2. Дойдя до тротуара ул. Свердлова, поворачивают налево и двигаются до пешеходного перехода.
3. Переходят проезжую часть по регулируемому пешеходному переходу по сигналу светофора.
4. Поворачивают направо и двигаются к вдоль ул. Свердлова до лестницы, ведущей на 8-й микрорайон
5. Спускаются по лестнице, переходят проезжую часть дворовой дороги, убедившись в отсутствии движущего транспорта.
6. По тротуару «барбарисовой аллеи» идут в «Центр боевых действий и вооруженных сил»

### 3.13. Маршрут движения организованных групп детей от здания 3 (по адресу 4-44) до аптеки (по адресу 8-11)



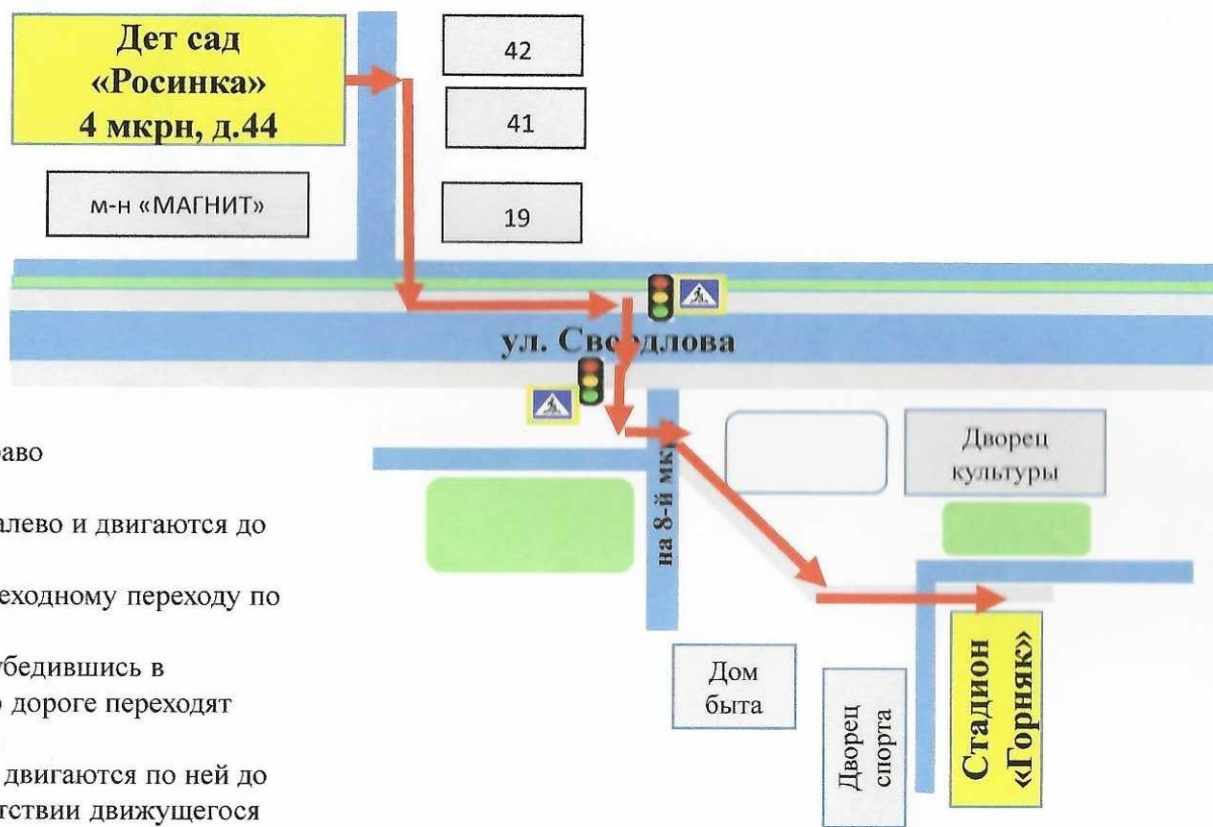
- 1 Дети выходят с территории детского сада сразу переходят проезжую часть дороги перпендикулярно проезжей части дворовой дороги, убедившись в отсутствии движущего транспорта и поворачивая налево двигаются в сторону ул. Свердлова.
2. Дойдя до дома №13 заходят в аптеку

### 3.14. Маршрут движения организованных групп детей от здания 3 (по адресу 4-44) до Центральной почты (по адресу ул. Свердлова, д.5Б)



1. Дети выходят с территории детского сада и переходят перпендикулярно проезжую часть дворовой дороги, убедившись в отсутствии движущего транспорта, и поворачивают налево, двигаясь до ул. Свердлова
2. Поворачивают направо и двигаются вдоль ул. Свердлова до перекрестка
3. Переходят проезжую часть дороги по нерегулируемому пешеходному переходу и снова идут вдоль ул. Свердлова по тротуару до административной площади
4. Поворачивают к зданию почты и заходят в здание

### 3.15. Маршрут движения организованных групп детей от здания 3 (по адресу 4-44) до стадиона «Горняк»



- 1 Дети выходят с территории детского сада сразу переходят проезжую часть дороги перпендикулярно проезжей части дворовой дороги и поворачивая направо двигаются к ул. Свердлова.
2. Дойдя до тротуара ул. Свердлова, поворачивают налево и двигаются до регулируемого пешеходного перехода.
3. Переходят проезжую часть по регулируемому пешеходному переходу по сигналу светофора.
4. Спускаются по лестнице, поворачивают налево и убедившись в отсутствии движущего транспорта, перпендикулярно дороге переходят проезжую часть дороги, ведущей на 8-й микрорайон.
5. Выходят на пешеходную дорожку «Аллея арок» и двигаются по ней до «Дом быта», поворачивая налево, убедившись в отсутствии движущегося транспорта перпендикулярно дороге, переходят проезжую часть и по пешеходной дорожке идут на стадион «Горняк»

### 3.16 Маршрут движения организованных групп детей от здания 3 (по адресу 4-44) до Дворца культуры, городского краеведческого музея (по адресу ул. Свердлова, 20)



- 1 Дети выходят с территории детского сада сразу переходят Перпендикулярно проезжую часть дворовой дороги и поворачивая направо двигаются к ул. Свердлова.
2. Дойдя до тротуара ул. Свердлова, поворачивают налево и двигаются до пешеходного перехода.
3. Переходят проезжую часть по регулируемому пешеходному переходу по сигналу светофора.
4. Поворачивают налево и двигаются до Дворца культуры



Пронумеровано, прошнуровано и  
скреплено печатью dd  
два листа  
Заведующий Решетникова Г.Н.  
(подпись)  
06.12.2021  
(дата)