

«СОГЛАСОВАНО»

Глава
Качканарского городского округа,
председатель межведомственной
комиссии по безопасности
дорожного движения


_____ А.А. Ярославцев
« 06 » _____ 2021 г.

«УТВЕРЖДАЮ»

Заведующий
Муниципального дошкольного
образовательного учреждения
«Центр развития ребенка –
детский сад «Росинка»


_____ Г.Н. Решетникова
« 06 » _____ 2021 г.

«СОГЛАСОВАНО»

Начальник ОГИБДД
МО МВД России «Качканарский»


_____ А.В. Пашков
« 06 » _____ 2021 г.

«СОГЛАСОВАНО»

Начальник
Управления образования
Качканарского городского округа


_____ М.А. Мальцева
« 06 » _____ 2021 г.

ПАСПОРТ

дорожной безопасности
Муниципального дошкольного
образовательного учреждения
«Центр развития ребенка – детский сад «Росинка»

здание по адресу 10 микрорайон д. 12

г. Качканар
2021 год

Общие сведения

Муниципальное дошкольное образовательное учреждение
(полное наименование образовательного учреждения)
«Центр развития ребенка – детский сад «Росинка»

Юридический адрес: 624351, г. Качканар, Свердловская область, 10 микрорайон, дом 12
Фактический адрес: 624351, г. Качканар, Свердловская область, 10 микрорайон, дом 12

Руководители образовательного учреждения:

Заведующий Решетникова Галина Николаевна (34341) 6-71-20
(фамилия, имя, отчество) (телефон)

Заместитель заведующего Карачёва Алёна Сергеевна (34341) 6-26-36
(фамилия, имя, отчество) (телефон)

Заместитель заведующего Ермоласва Галина Викторовна (34341) 3-46-81
(фамилия, имя, отчество) (телефон)

Заместитель заведующего Крылова Полина Игоревна (34341) 6-71-20
(фамилия, имя, отчество) (телефон)

Ответственные работники муниципального органа образования

ведущий специалист Управления образованием Горяева Е.С. (34341) 6-57-27
(должность) (ФИО) (телефон)

Ответственные от Госавтоинспекции

Инспектор по пропаганде БДД Пермякова Л.А. (34341) 6-32-04
(должность) (ФИО) (телефон)

Ответственные работники за мероприятия по профилактике детского травматизма

Зам. заведующего Карачёва Л.С. (34341) 6-26-36
(должность) (ФИО) (телефон)

Руководитель или ответственный работник дорожно-эксплуатационной организации, осуществляющей

содержание улично-дорожной сети (УДС)* Гимадиев Р.А. (34341) 6-15-42
(ФИО) (телефон)

Руководитель или ответственный работник дорожно-эксплуатационной организации, осуществляющей

содержание технических средств
организации дорожного движения (ТСОДД)* Гимадиев Р.А. (34341) 6-15-42
(ФИО) (телефон)

* Дорожно-эксплуатационные организации, осуществляющие содержание УДС и ТСОДД, несут ответственность в соответствии с законодательством Российской Федерации (Федеральный закон «О безопасности дорожного движения» от 10 декабря 1995 г. № 196-ФЗ, Кодексе Российской Федерации об административных правонарушениях, Гражданский кодекс Российской Федерации).

Количество учащихся 156

Наличие уголка по БДД имеется на 1 этаже в общедоступном месте и в группах в раздевальных комнатах

(если имеется, указать место расположения)

Наличие класса по БДД нет

(если имеется, указать место расположения)

Наличие площадки по БДД да

Время занятий в образовательном учреждении:

7.00 – 19.00 (период)

Телефоны оперативных служб:

ГИБДД (34341) 6-32-04

Дежурная часть 02, (34341) 6-86-52

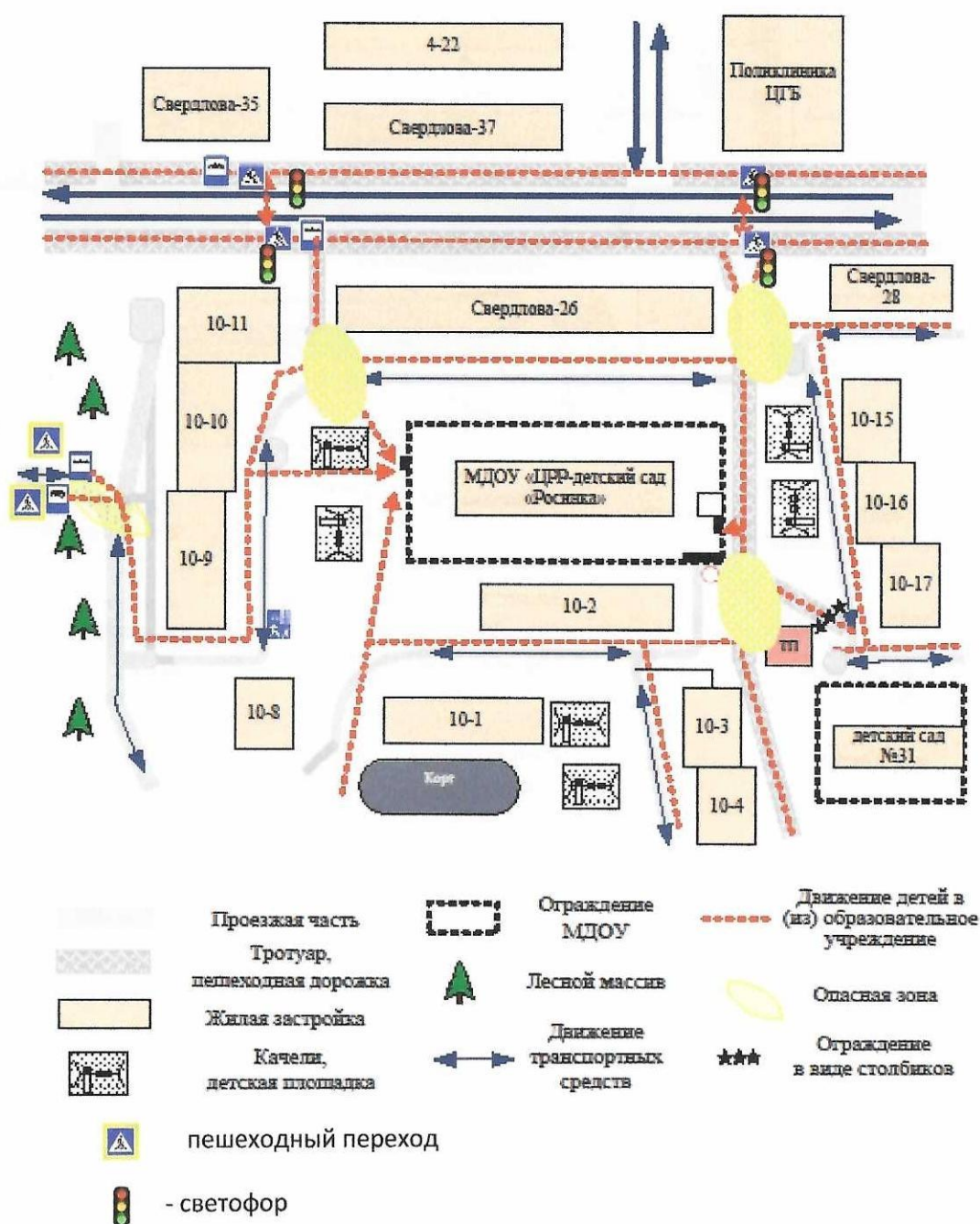
Скорая помощь 03, (34341) 6-18-16

Гор. газ 04, (34341) 6-87-47

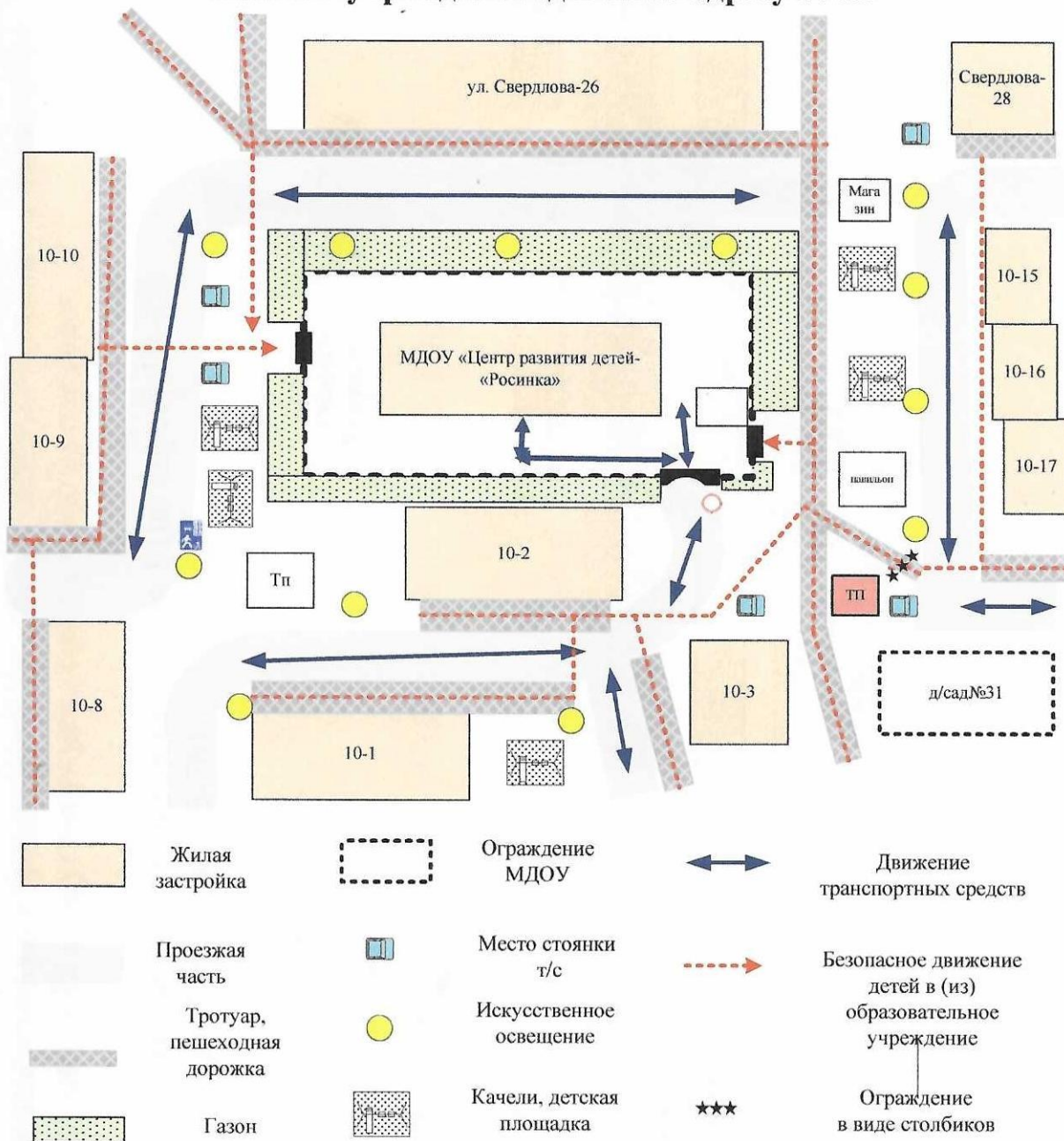
Содержание

1. Организация дорожного движения в непосредственной близости от образовательного учреждения с размещением соответствующих технических средств организации дорожного движения, маршруты движения детей и расположение парковочных мест около здания по адресу 10 мкр д 12
2. Пути движения транспортных средств к местам разгрузки/погрузки и рекомендуемые безопасные пути передвижения детей по территории образовательного учреждения здания по адресу 10 мкр д 12
3. Маршруты движения организованных групп детей от здания образовательного учреждения по адресу 10 мкр д 12 к другим учреждениям и организациям:
 - 3.1 Маршрут движения организованных групп детей от здания 1 (по адресу 10-12) до здания 1 (по адресу 5-70)
 - 3.2 Маршрут движения организованных групп детей от здания 1 (адресу 10-12) до здания 2 (по адресу 4-44)
 - 3.3 Маршрут движения организованных групп детей от здания 1 (по адресу 10-12) до пожарной части (по адресу ул. Толстого, 2)
 - 3.4 Маршрут движения организованных групп детей от здания 1 (по адресу 10-12) до Дома детского творчества (по адресу ул. Маяковского, д.1а)
 - 3.5 Маршрут движения организованных групп детей от здания 1 (по адресу 10-12) до Детской художественной школы (по адресу 8-31)
 - 3.6 Маршрут движения организованных групп детей от здания 1 (адресу 10-12) до детской музыкальной школы (по адресу 5-62)
 - 3.7 Маршрут движения организованных групп детей от здания 1 (адресу 10-12) до городской детской библиотеки (по адресу 5а-7а)
 - 3.8 Маршрут движения организованных групп детей от здания 1 (по адресу 10-12) до музея ОАО «ЕВРАЗ КГОК» (по адресу ул. Свердлова, 7б)
 - 3.9 Маршрут движения организованных групп детей от здания 1 (по адресу 10-12) до клуба «Альтернатива» (по адресу 9-19)
 - 3.10 Маршрут движения организованных групп детей от здания 1 (по адресу 10-12) до парка «Строитель»
 - 3.11 Маршрут движения организованных групп детей от здания 1 (по адресу 10-12) до Дома детского творчества (по адресу ул. Маяковского, д.1а)
 - 3.12 Маршрут движения организованных групп детей от здания 1 (по адресу 10-12) до «Центра боевых действий и вооруженных сил» (по адресу 8-11)
 - 3.13 Маршрут движения организованных групп детей от здания 1 (по адресу 10-12) до аптеки (по адресу ул. Свердлова, 37)
 - 3.14 Маршрут движения организованных групп детей от здания 1 (по адресу 10-12) до Центральной почты (по адресу ул. Свердлова, д.5Б)
 - 3.15 Маршрут-1 движения организованных групп детей от здания 1 (по адресу 10-12) до стадиона «Горняк»
 - 3.16 Маршрут-2 движения организованных групп детей от здания 1 (по адресу 10-12) до стадиона «Горняк»
 - 3.17 Маршрут движения организованных групп детей от здания 1 (по адресу 10-12) до Дворца культуры, краеведческого музея (ул. Свердлова, 20)

1. Схема организации дорожного движения в непосредственной близости от образовательного учреждения с размещением соответствующих технических средств организации дорожного движения, маршрутов движения детей и расположения парковочных мест здание по адресу 10-12



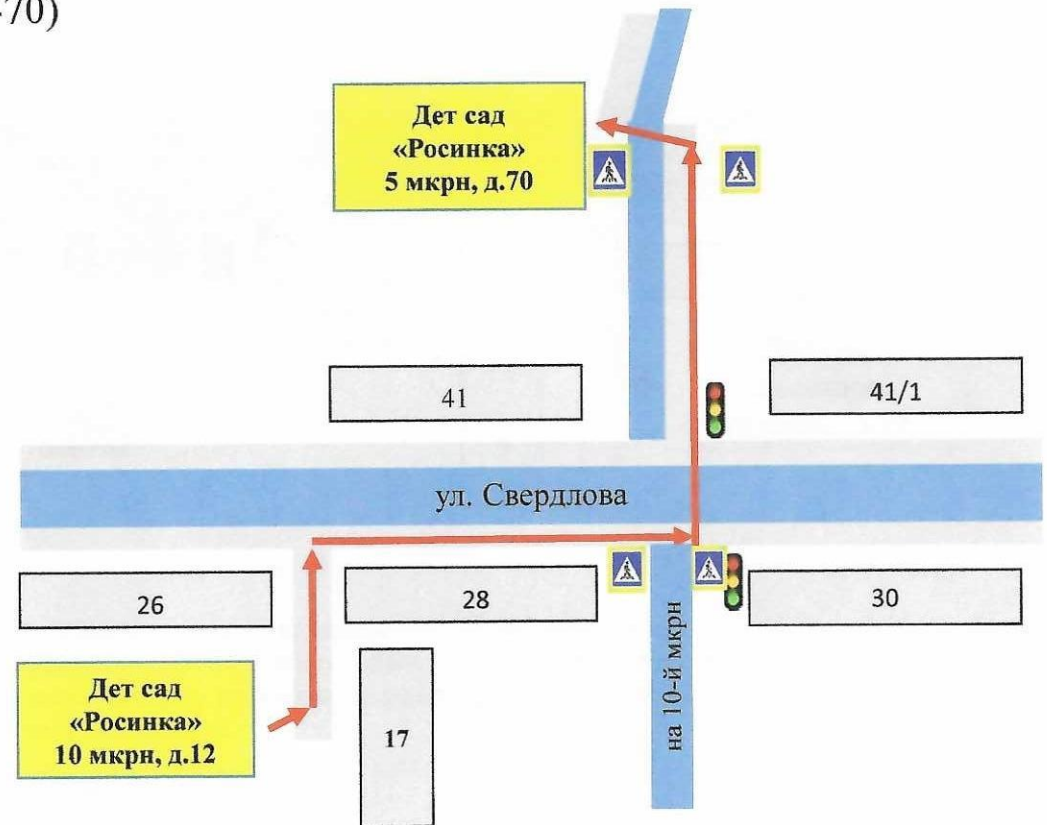
2. Пути движения транспортных средств к местам разгрузки/погрузки и рекомендуемые безопасные пути передвижения детей по территории образовательного учреждения здания по адресу 10-12



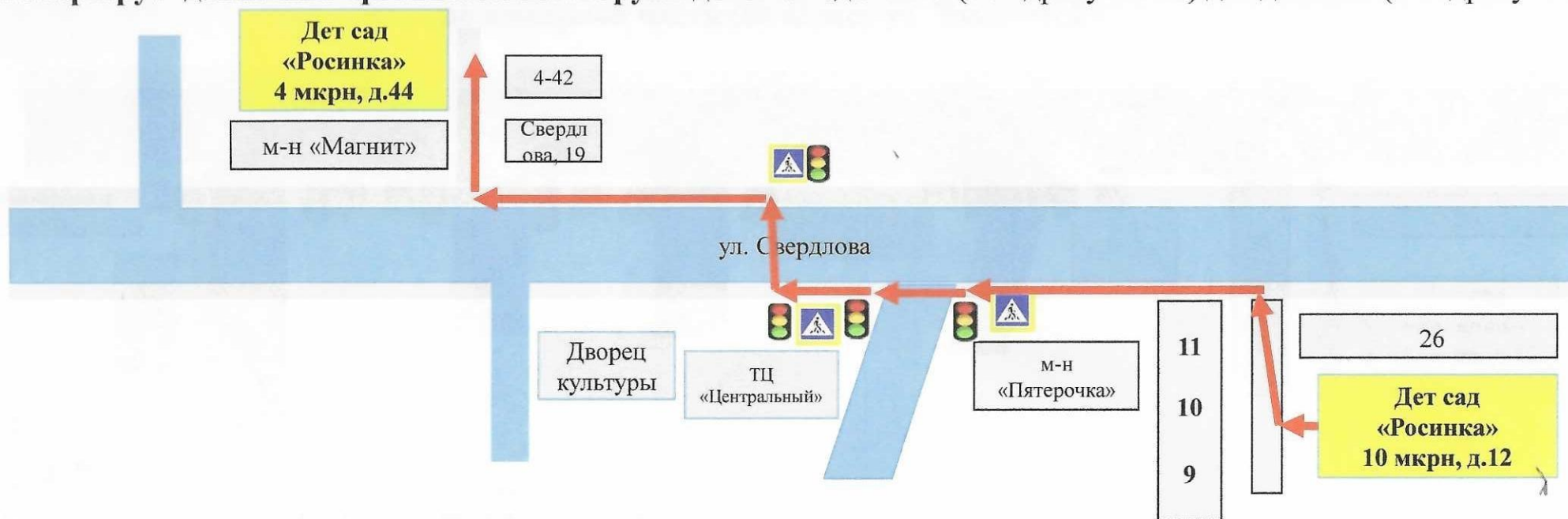
3. Маршруты движения организованных групп детей от здания образовательного учреждения по адресу 10 мкр д.12 к другим учреждениям и организациям

3.1 Маршрут движения организованных групп детей от здания 1 (по адресу 10-12) до здания 2 (по адресу 5-70)

1. Дети выходят через калитку во двор дома 17 10 микрорайона и поворачивают налево
2. Поднимаются по пешеходной дорожке вверх до ул. Свердлова
3. Выйдя на ул. Свердлова поворачивают направо и двигают по тротуару вдоль ул. Свердлова до перекрестка ул. Свердлова и дороги, ведущей вниз на 10-й микрорайон
4. Переходят проезжую часть дороги по нерегулируемому пешеходному переходу.
5. Поворачивают налево и переходят проезжую часть дороги по регулируемому пешеходному переходу по сигналу светофора.
6. Двигаются по тротуару вверх до дома 70 5 микрорайона, далее поворачивая налево переходят по нерегулируемому переходу на левую сторону и заходят на территорию детского сада.



3.2 Маршрут движения организованных групп детей от здания 1 (по адресу 10-12) до здания 3 (по адресу 4-44)



1. Дети выходят через калитку во двор дома 10
2. Поворачивают направо и поднимаются на ул. Свердлова
3. Поворачивают налево и идут вдоль ул. Свердлова по тротуару до перекрестка ул. Свердлова и дороги, ведущей на 9-й микрорайон
4. Переходят проезжую часть дороги по регулируемому пешеходному переходу по сигналу светофора и идут вдоль ул. Свердлова по тротуару до тц «Центральный» поворачивают направо и переходят проезжую часть дороги по регулируемому пешеходному переходу по сигналу светофора
5. После поворачивают налево и двигаются вдоль ул. Свердлова до окончания «Китайской» стены.
6. Поворачивают направо и двигаются вверх до детского сада.

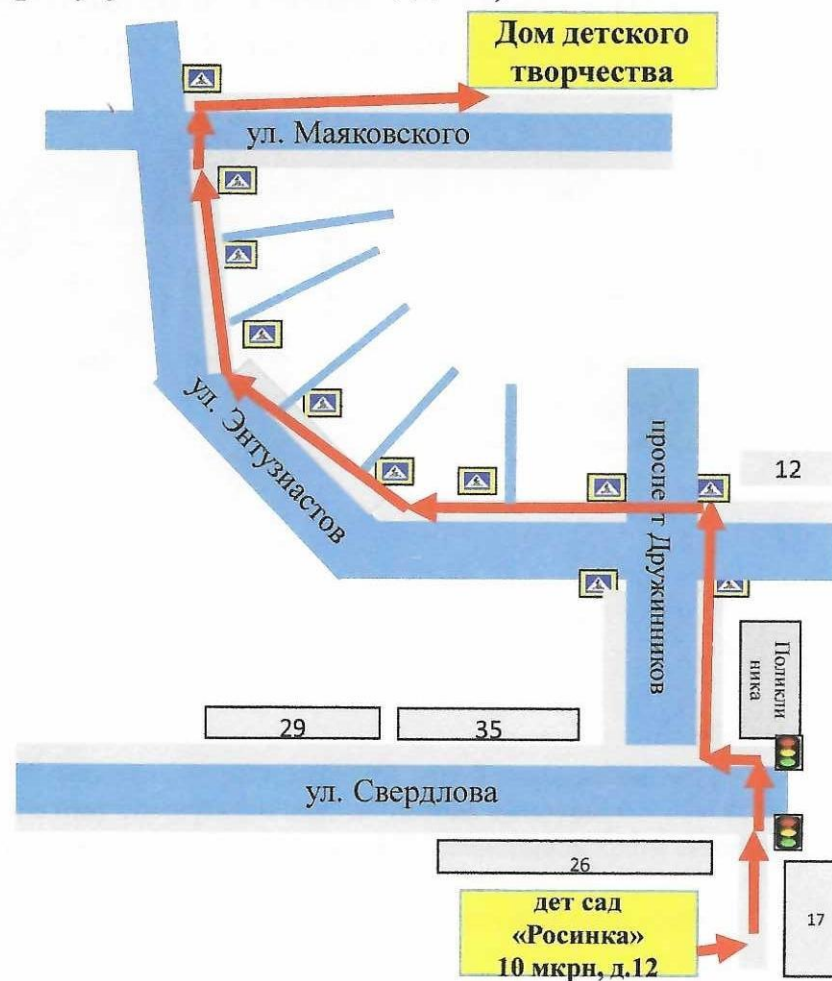
3.3 Маршрут движения организованных групп детей от здания 1 (по адресу 10-12) до пожарной части (по адресу ул. Толстого, 2)



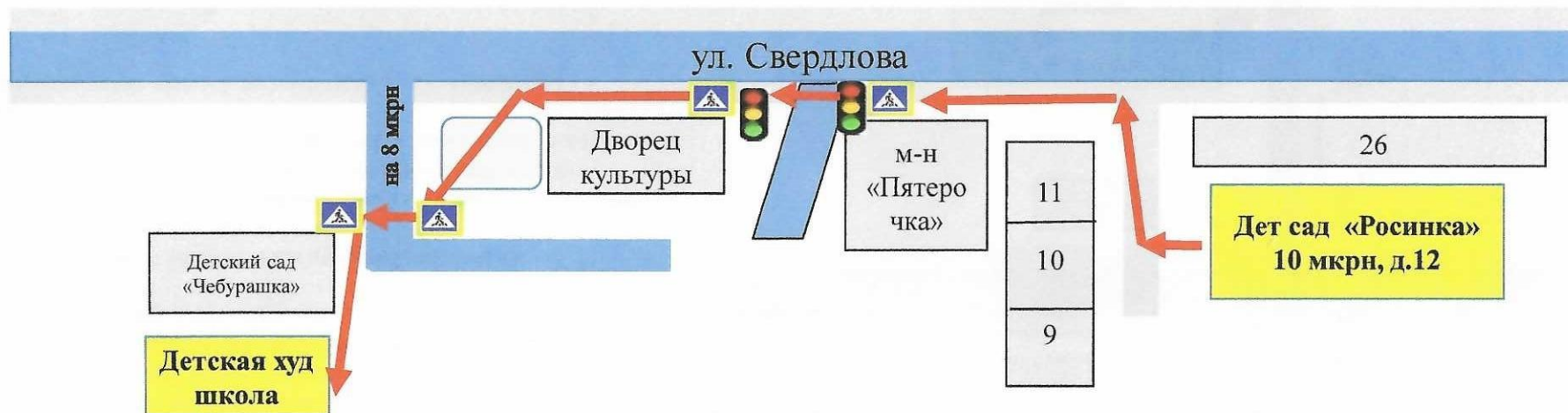
1. Дети выходят через калитку во двор дома 10
2. Поворачивают направо и попадают на ул. Свердлова
3. Поворачивают налево и идут вдоль ул. Свердлова по тротуару до перекрестка ул. Свердлова и дороги, ведущей на 9-й микрорайон
4. Переходят проезжую часть дороги по регулируемому пешеходному переходу по сигналу светофора и идут вдоль ул. Свердлова по тротуару до перекрестка ул. Свердлова и дороги, ведущей на 8-й микрорайон
5. Переходят проезжую часть дороги по нерегулируемому пешеходному переходу и идут вдоль ул. Свердлова по тротуару до перекрестка ул. Свердлова и дороги, ведущей на 7-й микрорайон
6. Переходят проезжую часть дороги по регулируемому пешеходному переходу по сигналу светофора и идут вдоль ул. Свердлова по тротуару до перекрестка на административной площади
7. Переходят проезжую часть дороги по регулируемому пешеходному переходу по сигналам светофора
8. Поворачивают налево и по тротуару двигаются вдоль ул. Крылова до спортивного зала «Спутник»
9. За спортивным залом «Спутник» поворачивают направо и поднимаются вверх к пожарной части

3.4 Маршрут движения организованных групп детей от здания 1 (по адресу 10-12) до Дома детского творчества (по адресу ул. Маяковского, д. 1а)

1. Дети выходят через калитку во двор дома 17.
2. Поворачивают направо и поднимаются по пешеходной дорожке на ул. Свердлова.
3. Переходят проезжую часть дороги по сигналам светофора и идут вдоль пр. Дружинников по тротуару до перекрестка ул. Энтузиастов и пр. Дружинников.
4. Переходят проезжую часть дороги по нерегулируемому пешеходному переходу и поворачивают налево и снова переходят по нерегулируемому переходу и идут вдоль ул. Энтузиастов по тротуару до перекрестка ул. Энтузиастов и ул. Маяковского.
5. Поворачивают направо двигаются до нерегулируемого пешеходного перехода, переходят проезжую часть дороги, поворачивают направо и идут вдоль ул. Маяковского по тротуару до Дома детского творчества.



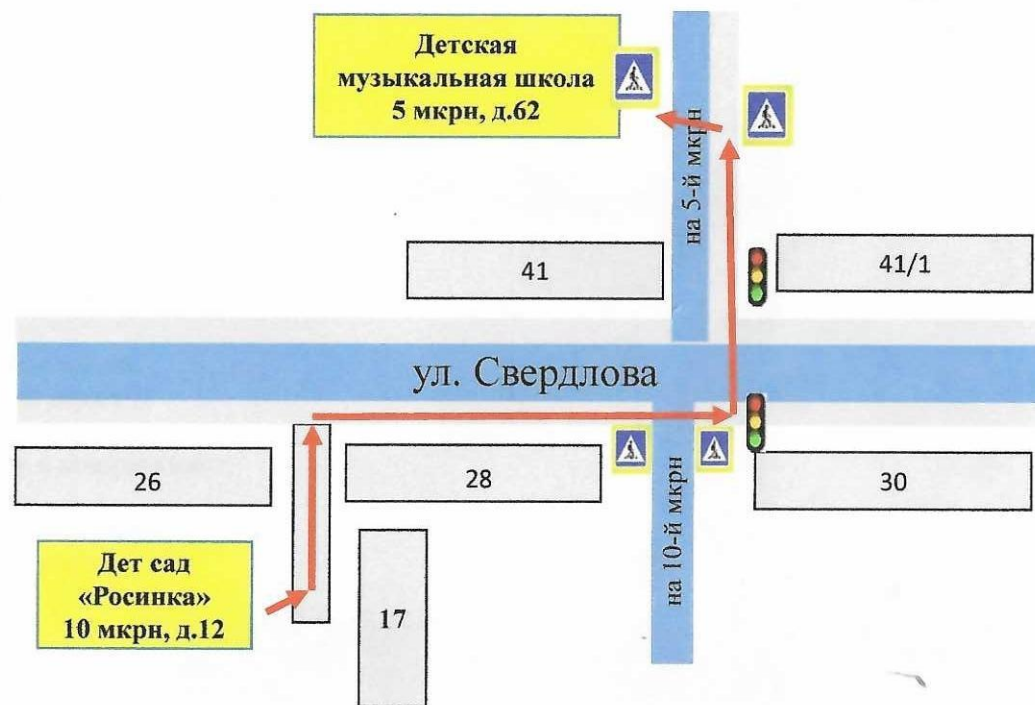
3.5 Маршрут движения организованных групп детей от здания 1 (по адресу 10-12) до детской художественной школы (по адресу 8 микрорайон, д. 31)



- 1 Дети выходят через калитку во двор дома 10.
- 2 Поворачивают направо и попадают по жилой зоне на ул. Свердлова.
- 3 Поворачивают налево и идут вдоль ул. Свердлова по тротуару до перекрестка ул. Свердлова и дороги, ведущей на 9-й микрорайон.
- 4 Переходят проезжую часть дороги по регулируемому пешеходному переходу по сигналу светофора и идут до Дворца культуры.
- 5 Обходят его со стороны центрального входа и проходят через площадь дворца культуры, через «Алею арок» и по пешеходной тропе подходят к нерегулируемому пешеходному переходу.
6. Переходят по нерегулируемому пешеходному переходу, поворачивают налево и спускаются вниз по пешеходному тротуару до детской художественной школы.

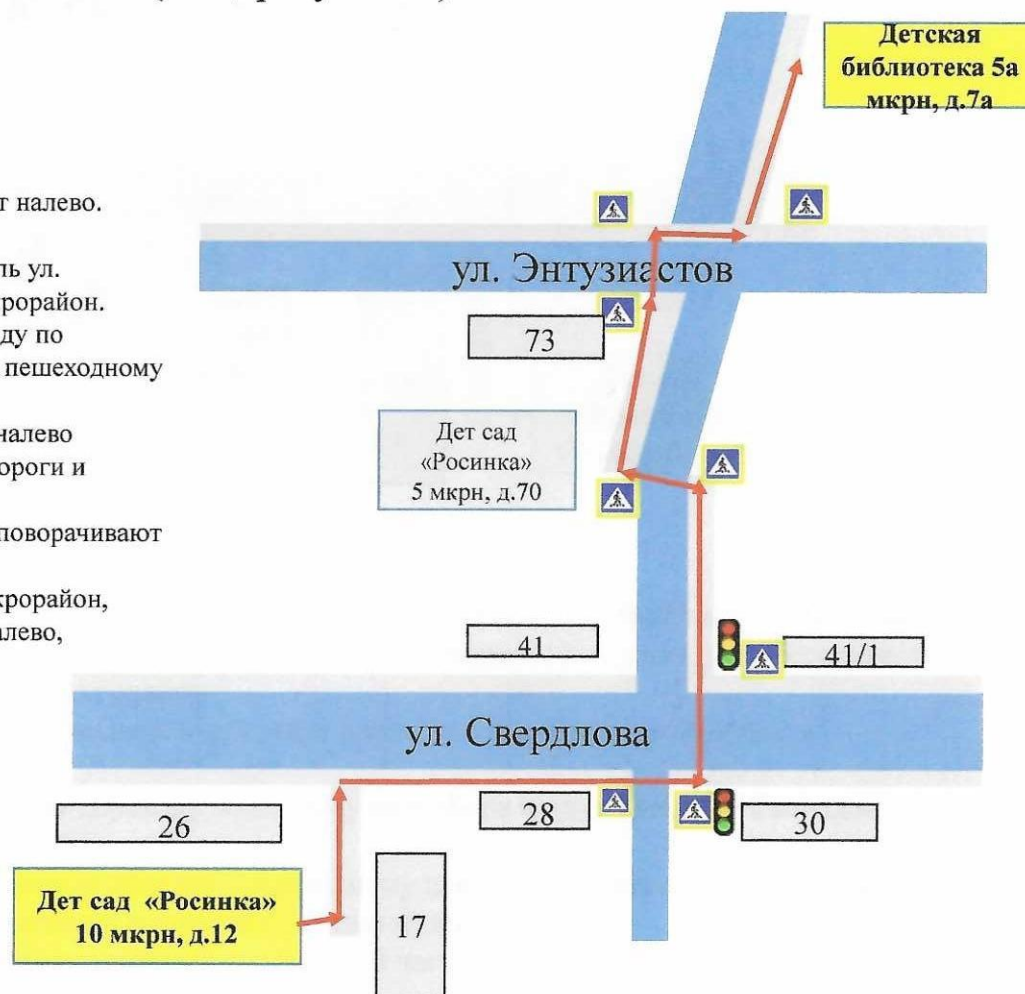
3.6 Маршрут движения организованных групп детей от здания 1 (по адресу 10-12) до детской музыкальной школы (по адресу 5-62)

1. Дети выходят через калитку во двор дома 17 10 микрорайона и поворачивают налево.
2. Поднимаются по пешеходной дорожке вверх до ул. Свердлова.
3. Выйдя на ул. Свердлова поворачивают направо и двигают по тротуару вдоль ул. Свердлова до перекрестка ул. Свердлова и дороги, ведущей вниз на 10-й микрорайон
4. Переходят проезжую часть дороги по нерегулируемому пешеходному переходу.
5. Поворачивают налево и переходят проезжую часть дороги по регулируемому пешеходному переходу по сигналу светофора.
6. Двигаются по тротуару вверх до пешеходного перехода, далее поворачивая налево переходят по нерегулируемому переходу и заходят на территорию детской музыкальной школы.



3.7 Маршрут движения организованных групп детей от здания 1 (по адресу 10-12) до городской детской библиотеки (по адресу 5а-7а)

1. Дети выходят через калитку во двор дома 17 10 микрорайона и поворачивают налево.
2. Поднимаются по пешеходной дорожке вверх до ул. Свердлова.
3. Выйдя на ул. Свердлова поворачивают направо и двигаются по тротуару вдоль ул. Свердлова до перекрестка ул. Свердлова и дороги, ведущей вниз на 10-й микрорайон.
4. Переходят проезжую часть дороги по нерегулируемому пешеходному переходу поворачивают налево и переходят проезжую часть дороги по регулируемому пешеходному переходу по сигналу светофора.
5. Двигаются по тротуару вверх до дома 70 5 микрорайона, далее поворачивая налево переходят по нерегулируемому переходу на левую сторону проезжей части дороги и продолжают движение вверх до ул. Энтузиастов.
6. Переходят проезжую часть ул. Энтузиастов по нерегулируемому переходу и поворачивают направо, двигаясь по тротуару.
7. Дойдя до перекрестка ул. Энтузиастов и дворовой дороги, ведущей на 5а микрорайон, переходят по нерегулируемому пешеходному переходу и поворачивают налево, поднимаются вверх по тротуару до здания детской библиотеки.

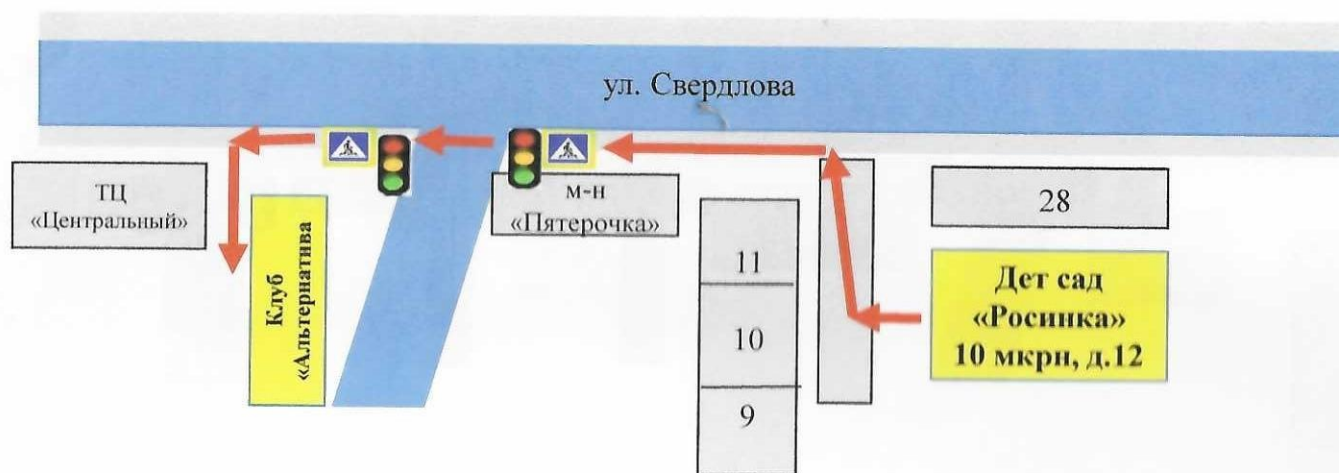


3.8 Маршрут движения организованных групп детей от здания 1 (по адресу 10-12) до музея ОАО «ЕВРАЗ КГОК» (по адресу ул. Свердлова, 76)



1. Дети выходят через калитку во двор дома 10
2. Поворачивают направо и понимаются на ул. Свердлова
3. Поворачивают налево и идут вдоль ул. Свердлова по тротуару до перекрестка ул. Свердлова и дороги, ведущей на 9-й микрорайон
4. Переходят проезжую часть дороги по регулируемому пешеходному переходу по сигналу светофора и идут вдоль ул. Свердлова по тротуару до перекрестка ул. Свердлова и дороги, ведущей на 8-й микрорайон
5. Переходят проезжую часть дороги по нерегулируемому пешеходному переходу и идут вдоль ул. Свердлова по тротуару до перекрестка ул. Свердлова и дороги, ведущей на 7-й микрорайон
6. Переходят проезжую часть дороги по регулируемому пешеходному переходу по сигналу светофора и идут вдоль ул. Свердлова по тротуару до перекрестка на административной площади
7. Поворачивают направо и переходят проезжую часть дороги по регулируемому пешеходному переходу по сигналам светофора
8. Поворачивают направо и по тротуару двигаются вдоль ул. Свердлова и подходят к зданию музея
9. За спортивным залом «Спутник» поворачивают направо и поднимаются вверх к пожарной части

3.9 Маршрут движения организованных групп детей от здания 1 (по адресу 10-12) до клуба «Альтернатива» (по адресу 9-19)



- 1 Дети выходят через калитку во двор дома 10
- 2 Поворачивают направо и попадают по жилой зоне на ул. Свердлова
- 3 Поворачивают налево и идут вдоль ул. Свердлова по тротуару до перекрестка ул. Свердлова и дороги, ведущей на 9-й микрорайон
- 4 Переходят проезжую часть дороги по регулируемому пешеходному переходу по сигналу светофора и идут до ТЦ «Центральный»
- 5 Не доходя до ТЦ поворачивают налево и спускаются по лестнице, проходят по пешеходной дорожке и подходят к зданию клуба

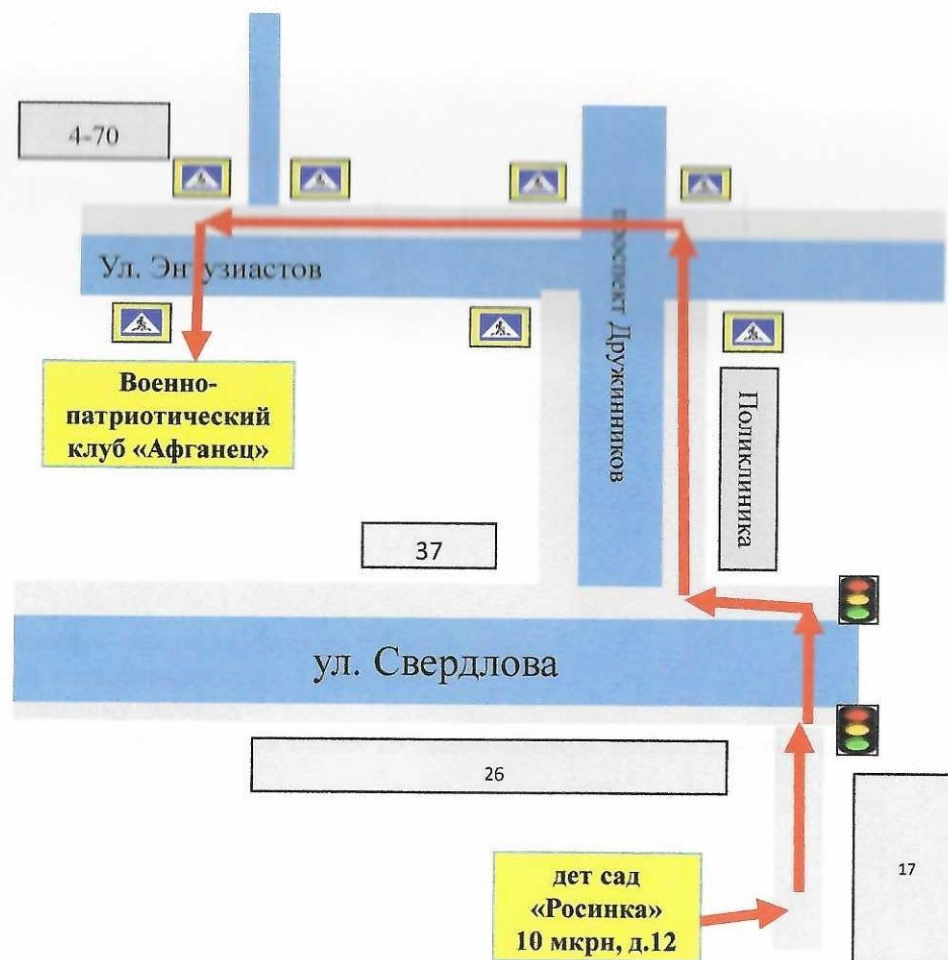
3.10 Маршрут движения организованных групп детей от здания 1 (по адресу 10-12) до парка «Строитель»



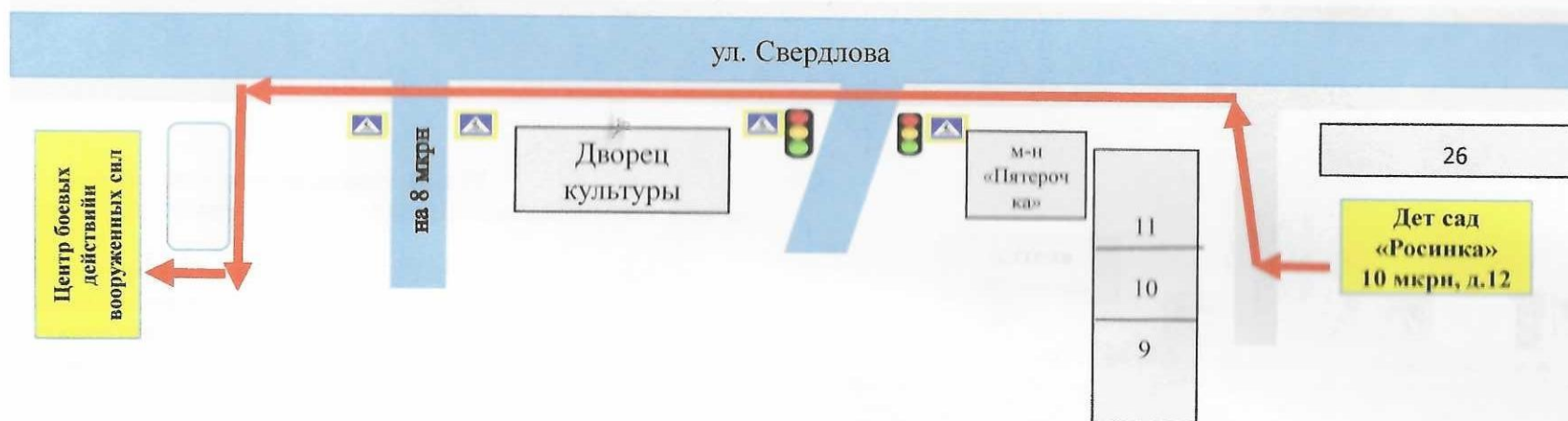
1. Дети выходят через калитку во двор дома 10
2. Поворачивают направо и понимаются на ул. Свердлова
3. Поворачивают налево и идут вдоль ул. Свердлова по тротуару до перекрестка ул. Свердлова и дороги, ведущей на 9-й микрорайон
4. Переходят проезжую часть дороги по регулируемому пешеходному переходу по сигналу светофора и идут вдоль ул. Свердлова по тротуару до перекрестка ул. Свердлова и дороги, ведущей на 8-й микрорайон
5. Переходят проезжую часть дороги по нерегулируемому пешеходному переходу и идут вдоль ул. Свердлова по тротуару до перекрестка ул. Свердлова и дороги, ведущей на 7-й микрорайон
6. Переходят проезжую часть дороги по регулируемому пешеходному переходу по сигналу светофора и идут вдоль ул. Свердлова по тротуару до перекрестка на административной площади
7. Прямо по движению переходят проезжую часть дороги по регулируемому пешеходному переходу по сигналам светофора
8. Продолжают идти прямо через административную площадь, поворачивают налево и заходят на территорию парка «Строитель»

3.11 Маршрут движения организованных групп детей от здания 1 (по адресу 10-12) до военно-патриотического клуба «Афганец» (по адресу 4-34)

1. Дети выходят через калитку во двор дома 17.
2. Поворачивают направо и поднимаются по пешеходной дорожке на ул. Свердлова.
3. Переходят проезжую часть дороги по сигналам светофора и идут вдоль пр. Дружинников по тротуару до перекрестка ул. Энтузиастов и пр. Дружинников.
4. Переходят проезжую часть дороги по нерегулируемому пешеходному переходу и поворачивают налево и снова переходят по нерегулируемому переходу и идут вдоль ул. Энтузиастов по тротуару до дома 70 4а микрорайона до нерегулируемого пешеходного перехода
5. Поворачивают налево и переходят проезжую часть дороги по нерегулируемому пешеходному переходу, спускаются по лестнице и подходят к зданию клуба «Афганец»



3.12 Маршрут движения организованных групп детей от здания 1 (по адресу 10-12) до «Центра боевых действий и вооруженных сил» (по адресу 8 микрорайон, д. 11)



- 1 Дети выходят через калитку во двор дома 10.
- 2 Поворачивают направо и понимаются по жилой зоне на ул. Свердлова.
- 3 Поворачивают налево и идут вдоль ул. Свердлова по тротуару до перекрестка ул. Свердлова и дороги, ведущей на 9-й микрорайон.
- 4 Переходят проезжую часть дороги по регулируемому пешеходному переходу по сигналу светофора вдоль ул. Свердлова.
6. Доходят до дороги, ведущей на 8-й микрорайон и переходят по нерегулируемому пешеходному переходу
7. Двигаются до лестницы, поворачивают налево и спускаются вниз по пешеходному тротуару «Барбарисовой аллеи» до здания «Центра. Боевых действий и вооруженных сил»

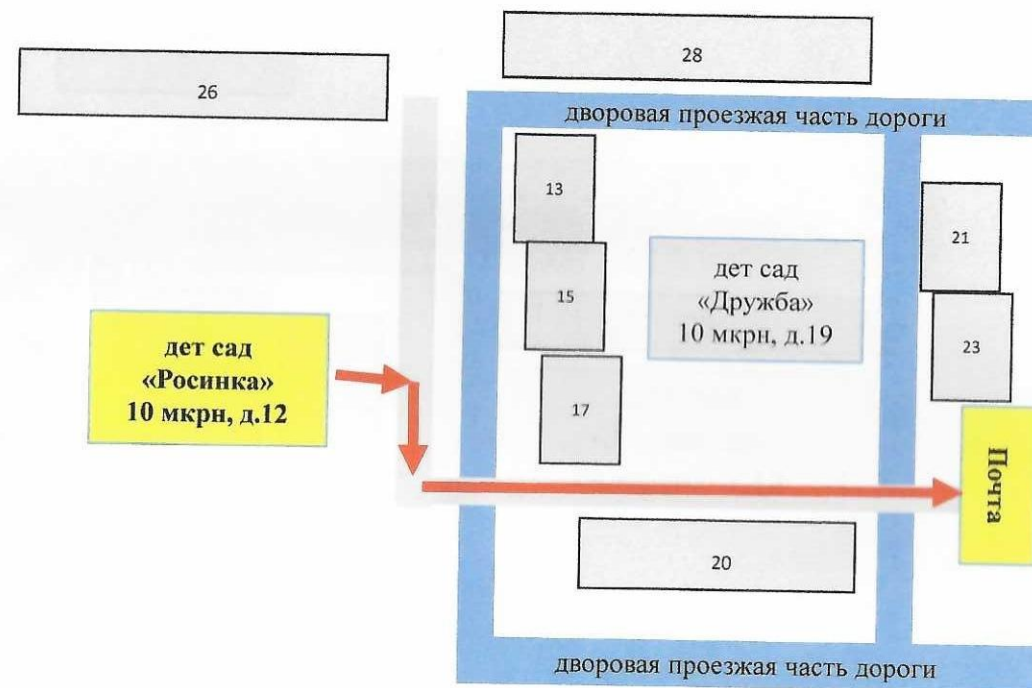
3.13 Маршрут движения организованных групп детей от здания 1 (по адресу 10-12) до аптеки «Живика» (по адресу 5-37)

1. Дети выходят через калитку во двор дома 17.
2. Поворачивают налево и поднимаются по пешеходной дорожке на ул. Свердлова.
3. Переходят проезжую часть дороги по пешеходному переходу по сигналам светофора и поворачивают налево
4. Двигаются вдоль ул. Свердлова до проспекта Дружинников, снова переходят проезжую часть дороги по нерегулируемому пешеходному переходу и идут вдоль ул. Свердлова по тротуару до дома 37, в здании которого находится аптека «Живика»



3.14 Маршрут движения организованных групп детей от здания 1 (по адресу 10-12) до почты (по адресу 10-25)

1. Дети выходят через калитку во двор дома 17.
2. Поворачивают направо и по пешеходной дорожке проходят мимо дома №17 10 микрорайона
3. Переходят проезжую часть дороги, убедившись в отсутствии движущегося транспорта.
4. Далее двигаются по пешеходной дорожке вдоль дома №20
5. Переходят проезжую часть дороги, убедившись в отсутствии движущегося транспорта.
6. Подходят к зданию почты



3.15 Маршрут-1 движения организованных групп детей от здания 1 (по адресу 10-12) к стадиону «Горняк»



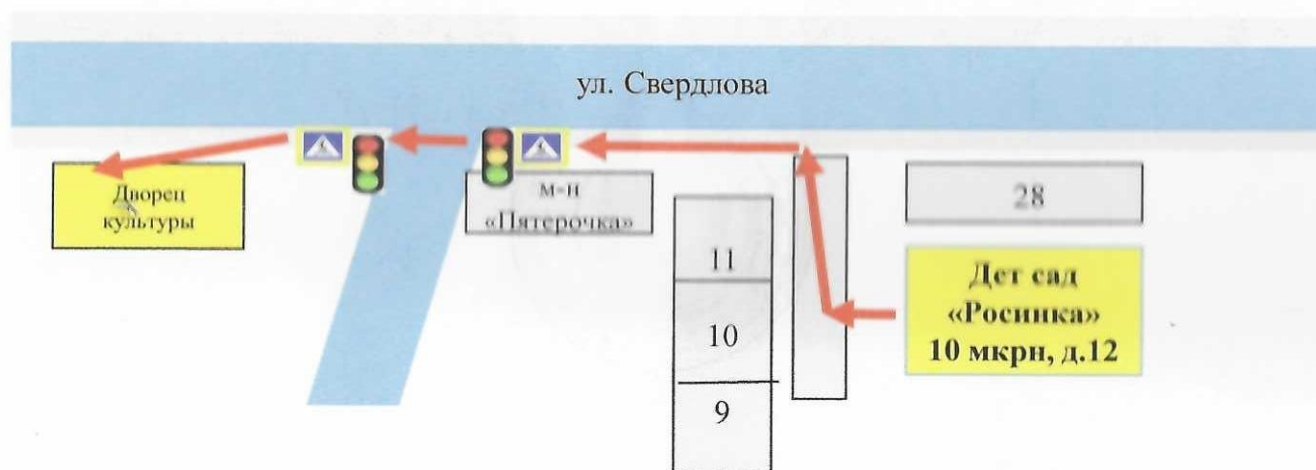
- 1 Дети выходят через калитку во двор дома 10
- 2 Поворачивают направо и понимаются по жилой зоне на ул. Свердлова
- 3 Поворачивают налево и идут вдоль ул. Свердлова по тротуару до перекрестка ул. Свердлова и дороги, ведущей на 9-й микрорайон
- 4 Переходят проезжую часть дороги по регулируемому пешеходному переходу по сигналу светофора и идут до Дворца культуры
- 5 Обходят его со стороны центрального входа и спускаются по лестнице к пешеходной дорожке около Дворца спорта, спускаются вниз к стадиону «Горняк»

3.16 Маршрут-2 движения организованных групп детей от здания 1 (по адресу 10-12) к стадиону «Горняк»



- 1 Дети выходят через калитку во двор дома 10
- 2 Поворачивают направо и двигаются по тротуару вдоль домов 10, 9 10 микрорайона
- 3 Проходят по тротуару между домами 9 и 8 10 микрорайона
- 4 Двигаются по тротуару к перекрестку ул. Набережная и ул. Тагильская, переходят проезжую часть дороги по нерегулируемому пешеходному переходу.
- 5 Двигаются по тротуару вдоль домов №13,14,15 9 микрорайона
- 6 Проходят около дома №18, переходят проезжую часть дороги с односторонним движением строго перпендикулярно, убедившись в отсутствии движущегося транспорта, двигаются к стадиону «Горняк»

3.17 Маршрут движения организованных групп детей от здания 1 (по адресу 10-12) до Дворца культуры, городского краеведческого музея (по адресу ул. Свердлова, 20)



- 1 Дети выходят через калитку во двор дома 10
- 2 Поворачивают направо и понимаются по жилой зоне на ул. Свердлова
- 3 Поворачивают налево и идут вдоль ул. Свердлова по тротуару до перекрестка ул. Свердлова и дороги, ведущей на 9-й микрорайон
- 4 Переходят проезжую часть дороги по регулируемому пешеходному переходу по сигналу светофора и идут до Дворца культуры, городского краеведческого музея



Пронумеровано, прошнуровано и
скреплено печатью 23

листами три листов

Заведующий

Решетникова Г.Н.
(подпись)

Решетникова Г.Н.

28.12.2021
(дата)